

Таблица № 1.27.1

Перечень населенных пунктов,
на территории которых должны быть установлены средства коллективного доступа, в том числе точки доступа,
с указанием количества средств коллективного доступа и точек доступа на территории Хабаровского края
(субъект Российской Федерации)

По услугам телефонной связи

№ по порядку в Субъекте РФ	Городской округ	Муниципальный район	Сельское поселение	Населенный пункт	Количество СКД, ед.
0001	-	-	-	г. Хабаровск	1
0002	-	-	-	г. Хабаровск	1
0003	-	-	-	г. Хабаровск	1
0004	-	-	-	г. Хабаровск	1
0005	-	-	-	г. Хабаровск	1
0006	-	-	-	г. Хабаровск	1
0007	-	-	-	г. Хабаровск	1
0008	-	-	-	г. Хабаровск	1
0009	-	-	-	г. Хабаровск	1
0010	-	-	-	г. Хабаровск	1
0011	-	-	-	г. Хабаровск	1
0012	г.п.Корфовское	м.п. Хабаровский	-	р. п. Корфовский	1
0013	г.п.Корфовское	м.п. Хабаровский	-	с. Сосновка	1
0014	г.п.Корфовское	м.п. Хабаровский	-	п. Хехири	1
0015	г.п.Корфовское	м.п. Хабаровский	-	п. Чирки	1
0016	г.п.Корфовское	м.п. Хабаровский	-	п. 24км	1
0017	г.п.Корфовское	м.п. Хабаровский	-	п. 18км	1
0018	-	-	с.п. Анастасьевское	с. Анастасьевка	1
0019	-	м.п. Хабаровский	с.п. Анастасьевское	с. Краснознаменка	1
0020	-	м.п. Хабаровский	с.п. Анастасьевское	с. Таежное	1
0021	-	м.п. Хабаровский	с.п. Село Бычиха	с. Бычиха	1
0022	-	м.п. Хабаровский	с.п. Село Бычиха	с. Новотроицкое	1
0023	-	м.п. Хабаровский	с.п. Восточное	с. Восточное	1
0024	-	м.п. Хабаровский	с.п. Восточное	с. Малиновка	1
0025	-	м.п. Хабаровский	с.п. Восточное	с. Ровное	1
0026	-	м.п. Хабаровский	с.п. Восточное	с. Черная Речка	1
0027	-	м.п. Хабаровский	с.п. Восточное	с. Чистополье	1
0028	-	м.п. Хабаровский	с.п.Галкинское	с. Галкино	1

№ по порядку в Субъекте РФ	Городской округ	Муниципальный район	Сельское поселение	Населенный пункт	Количество СКД, ед.
0029	-	м.п. Хабаровский	с.п.Галкинское	с. Константиновка	1
0030	-	м.п. Хабаровский	с.п.Галкинское	с. Свечино	1
0031	-	м.п. Хабаровский	с.п.Галкинское	с. Смирновка	1
0032	-	м.п. Хабаровский	с.п. Дружбинское	с. Дружба	1
0033	-	м.п. Хабаровский	с.п. Дружбинское	с. Лесное	1
0034	-	м.п. Хабаровский	с.п. Елабужское	с. Елабуга	1
0035	-	м.п. Хабаровский	с.п. Елабужское	с. Вятское	1
0036	-	м.п. Хабаровский	с.п. Елабужское	с. Красносельское	1
0037	-	м.п. Хабаровский	с.п. «Село Ильинка»	с. Ильинка	1
0038	-	м.п. Хабаровский	с.п. «Село Казакевичево»	с. Казакевичево	1
0039	-	м.п. Хабаровский	с.п. Князе-Волконское	с. Князе - Волконское	1
0040	-	м.п. Хабаровский	с.п. Князе-Волконское	с. Благодатное	1
0041	-	м.п. Хабаровский	с.п.Корсаковское	с. Корсаково - 1	1
0042	-	м.п. Хабаровский	с.п.Корсаковское	с. Корсаково - 2	1
0043	-	м.п. Хабаровский	с.п.Корсаковское	с. Краснореченское	1
0044	-	м.п. Хабаровский	с.п.Корсаковское	с. Рошино	1
0045	-	м.п. Хабаровский	с.п. Куканское	п. Кукан	1
0046	-	м.п. Хабаровский	с.п. Куканское	п. Догордон	1
0047	-	м.п. Хабаровский	с.п. Малышевское	с. Малышево	1
0048	-	м.п. Хабаровский	с.п. Малышевское	с. Чернолесье	1
0049	-	м.п. Хабаровский	с.п.Мирненское	с. Мирное	1
0050	-	м.п. Хабаровский	с.п.Мирненское	с. Скворцово	1
0051	-	м.п. Хабаровский	Мичуринское сельское поселение	с. Мичуринское	1
0052	-	м.п. Хабаровский	Мичуринское сельское поселение	с. Воронежское - 1	1
0053	-	м.п. Хабаровский	Мичуринское сельское поселение	с. Воронежское - 2	1
0054	-	м.п. Хабаровский	Мичуринское сельское поселение	с. Воронежское -3	1
0055	-	м.п. Хабаровский	Мичуринское сельское поселение	с. Виноградовка	1
0056	-	м.п. Хабаровский	Мичуринское сельское поселение	с. Нагорное	1
0057	-	м.п. Хабаровский	Мичуринское сельское поселение	с. Новокаменка	1
0058	-	м.п. Хабаровский	Мичуринское сельское поселение	с. Федоровка	1
0059	-	м.п. Хабаровский	Наумовское сельское поселение	с. Наумовка	1
0060	-	м.п. Хабаровский	Наумовское сельское поселение	с. Томское	1
0061	-	м.п. Хабаровский	с.п. «Село Некрасовка»	с. Некрасовка	1
0062	-	м.п. Хабаровский	С.п. «Село Новокуровка»	с. Новокуровка	1

№ по порядку в Субъекте РФ	Городской округ	Муниципальный район	Сельское поселение	Населенный пункт	Количество СКД, ед.
0063	-	м.п. Хабаровский	Осиновореченское сельское поселение	с. Осиновая Речка	1
0064	-	м.п. Хабаровский	Осиновореченское сельское поселение	с. Восход	1
0065	-	м.п. Хабаровский	С.п. «Село Петропавловка»	с. Петропавловка	1
0066	-	м.п. Хабаровский	с.п.Побединское	п. Победа	1
0067	-	м.п. Хабаровский	с.п.Побединское	п. Победа	1
0068	-	м.п. Хабаровский	с.п.Побединское	с. Иванковцы	1
0069	-	м.п. Хабаровский	с.п.Побединское	с. Пасека	1
0070	-	м.п. Хабаровский	с.п. Ракитненское	с. Ракитное	1
0071	-	м.п. Хабаровский	с.п. Ракитненское	с. Гаровка - 1	1
0072	-	м.п. Хабаровский	с.п. Ракитненское	с. Гаровка - 2	1
0073	-	м.п. Хабаровский	с.п.Сергеевское	с. Сергеевка	1
0074	-	м.п. Хабаровский	с.п.Сергеевское	с. Калинка	1
0075	-	м.п. Хабаровский	с.п. «Село Сикачи-Алян»	с. Сикачи-Алян	1
0076	-	м.п. Хабаровский	с.п. Тополевское	с. Тополево	1
0077	-	м.п. Хабаровский	с.п. Тополевское	с. Заозерное	1
0078	-	м.п. Хабаровский	с.п. Тополевское	с. Матвеевка	1
0079	-	м.п. Хабаровский	с. п. Улика-Национальное	с. Улика-Национальное	1
0080	-	м.п. Хабаровский	с.п. «Село Челны»	с. Челны	1
0081	г.п. «Рабочий поселок Переяславка»	м.р.имени Лазо	-	п. Переяславка	1
0082	г.п.Хорское	м.р.имени Лазо	-	р.п. Хор	1
0083	г.п.Хорское	м.р.имени Лазо	-	п. База Дрофа	1
0084	г.п.«Рабочий поселок Мухен»	м.р.имени Лазо	-	р.п. Мухен	1
0085	-	м.р.имени Лазо	с.п.Бичевское	с. Бичевая	1
0086	-	м.р.имени Лазо	с.п.Бичевское	п. Кня	1
0087	-	м.р.имени Лазо	с.п.Бичевское	п. Кутузовка	1
0088	-	м.р.имени Лазо	с.п.Бичевское	п. Третий сплавной участок	1
0089	-	м.р.имени Лазо	с.п.Георгиевское	с. Георгиевка	1
0090	-	м.р.имени Лазо	с.п.Георгиевское	с. Екатеринославка	1
0091	-	м.р.имени Лазо	с.п.Георгиевское	с. Павленково	1
0092	-	м.р.имени Лазо	с.п.«Село Гвасюги»	с. Гвасюги	1
0093	-	м.р.имени Лазо	с.п.Долминское	п. Долми	1
0094	-	м.р.имени Лазо	с.п.Долминское	п. Долми	1
0095	-	м.р.имени Лазо	с.п.Долминское	п. Южный	1

№ по порядку в Субъекте РФ	Городской округ	Муниципальный район	Сельское поселение	Населенный пункт	Количество СКД, ед.
0096	-	м.р.имени Лазо	с.п.Долминское	п. Катэн	1
0097	-	м.р.имени Лазо	с.п.Долминское	п. Солонцовый	1
0098	-	м.р.имени Лазо	с.п.Долминское	п. Солонцовый	1
0099	-	м.р.имени Лазо	с.п. «Поселок Дурмин»	п. Дурмин	1
0100	-	м.р.имени Лазо	с.п.«Поселок Золотой»	п. Золотой	1
0101	-	м.р.имени Лазо	с.п.Кондратьевское	с. Кондратьевка	1
0102	-	м.р.имени Лазо	с.п.Кондратьевское	с. Дрофа	1
0103	-	м.р.имени Лазо	с.п.Кондратьевское	п. Новостройка	1
0104	-	м.р.имени Лазо	с.п.Кондратьевское	с. Хака	1
0105	-	м.р.имени Лазо	с.п. Кругликовское	п. ст. Кругликово	1
0106	-	м.р.имени Лазо	с.п. Кругликовское	с. Владимировка	1
0107	-	м.р.имени Лазо	с.п. Кругликовское	с. Зоевка	1
0108	-	м.р.имени Лазо	с.п. Кругликовское	с. Кругликово	1
0109	-	м.р.имени Лазо	с.п. Марусинское	с. Марусино	1
0110	-	м.р.имени Лазо	с.п. Марусинское	с. Соколовка	1
0111	-	м.р.имени Лазо	с.п. Марусинское	с. Васильевка	1
0112	-	м.р.имени Лазо	с.п. Марусинское	с. Второй сплавной участок	1
0113	-	м.р.имени Лазо	с.п.Могилевское	с. Могилевка	1
0114	-	м.р.имени Лазо	с.п.Могилевское	с. Гродеково	1
0115	-	м.р.имени Лазо	с.п. Оборское	п. Обор	1
0116	-	м.р.имени Лазо	с.п. Оборское	п. 43 км	1
0117	-	м.р.имени Лазо	с.п. Полетненское	с. Полетное	1
0118	-	м.р.имени Лазо	с.п. Полетненское	с. Петровичи	1
0119	-	м.р.имени Лазо	с.п. Полетненское	с. Прудки	1
0120	-	м.р.имени Лазо	с.п.Святогорское	с. Святогорье	1
0121	-	м.р.имени Лазо	с.п.Святогорское	с. Каменец - Подольск	1
0122	-	м.р.имени Лазо	с.п.«Поселок Сидима»	п. Сидима	1
0123	-	м.р.имени Лазо	с.п.Ситинское	п. Сита	1
0124	-	м.р.имени Лазо	с.п.Ситинское	п. Змейка	1
0125	-	м.р.имени Лазо	с.п.Ситинское	с. Шаловаловка	1
0126	-	м.р.имени Лазо	с.п.Ситинское	п. 34км	1
0127	-	м.р.имени Лазо	с.п.«Поселок Среднехорский»	п. Среднехорский	1
0128	-	м.р.имени Лазо	с.п.«Поселок Сукпай»	п. Сукпай	1
0129	-	м.р.имени Лазо	с.п.Черняевское	с. Черняево	1

№ по порядку в Субъекте РФ	Городской округ	Муниципальный район	Сельское поселение	Населенный пункт	Количество СКД, ед.
0130	-	м.р.имени Лазо	с.п.Черняевское	с. Аргунское	1
0131	-	м.р.имени Лазо	с.п.Черняевское	с. Невельское	1
0132	-	м.р.имени Лазо	с.п.Черняевское	с. Книнск	1
0133	г.п.«Город Бикин»	м.р.Бикинский	-	г. Бикин	1
0134	-	м.р.Бикинский	с.п. Бойцовское	п. Бойцово	1
0135	-	м.р.Бикинский	с.п. Бойцовское	п.ст. Перелесок	1
0136	-	м.р.Бикинский	с.п.«Село Добролюбово»	с. Добролюбово	1
0137	-	м.р.Бикинский	с.п. Лермонтовское	с. Лермонтовка	1
0138	-	м.р.Бикинский	с.п. Лермонтовское	п.ст. Розенгартовка	1
0139	-	м.р.Бикинский	с.п. «Село Лесопильное»	с. Лесопильное	1
0140	-	м.р.Бикинский	с.п.«Село Лончаково»	с. Лончаково	1
0141	-	м.р.Бикинский	с.п.Оренбургское	с. Оренбургское	1
0142	-	м.р.Бикинский	с.п.Оренбургское	с. Васильевка	1
0143	-	м.р.Бикинский	с.п. «Село Покровка»	с. Покровка	1
0144	-	м.р.Бикинский	с.п. «Село Пушкино»	с. Пушкино	1
0145	г.п.«Город Вяземский»	м.р.Вяземский	-	г. Вяземский	1
0146	г.п.«Город Вяземский»	м.р.Вяземский	-	г. Вяземский	1
0147	г.п. «Рабочий поселок Дормидонтовка»	м.р.Вяземский	-	п. Дормидонтовка	1
0148	-	м.р.Вяземский	с.п.«Село Аван»	с. Аван	1
0149	-	м.р.Вяземский	с.п.«Село Венюково»	с. Венюково	1
0150	-	м.р.Вяземский	с.п. «Село Видное»	с. Видное	1
0151	-	м.р.Вяземский	с.п.Виноградовское	с. Виноградовка	1
0152	-	м.р.Вяземский	с.п.Виноградовское	п.ст. Котиково	1
0153	-	м.р.Вяземский	с.п.Глебовское	с. Глебово	1
0154	г.п.«Рабочий поселок Дормидонтовка»	м.р.Вяземский	-	с. Дормидонтовка	1
0155	-	м.р.Вяземский	с.п. «Село Забайкальское»	с. Забайкальское	1
0156	-	м.р.Вяземский	с.п. «Село Капитоновка»	с. Капитоновка	1
0157	-	м.р.Вяземский	с.п.«Село Кедрово»	с. Кедрово	1
0158	-	м.р.Вяземский	с.п.«Село Красицкое»	с. Красицкое	1
0159	-	м.р.Вяземский	с.п. Котиковское	с. Котиково	1
0160	-	м.р.Вяземский	с.п. Котиковское	п. ст. Гедике	1
0161	-	м.р.Вяземский	с.п. «Село Кукелево»	с. Кукелево	1
0162	-	м.р.Вяземский	с.п. «Поселок Медвежий»	п. Медвежий	1

№ по порядку в Субъекте РФ	Городской округ	Муниципальный район	Сельское поселение	Населенный пункт	Количество СКД, ед.
0163	-	м.р.Вяземский	с.п. «Село Отрадное»	с. Отрадное	1
0164	-	м.р.Вяземский	с.п. «Село Садовое»	с. Садовое	1
0165	-	м.р.Вяземский	с.п. «Село Шереметьево»	с. Шереметьево	1
0166	-	м.р.Вяземский	с.п. «Поселок Шумный»	п. Шумный	1
0167	Г. о. «Город Комсомольск-на-Амуре»	-	-	г. Комсомольск-на-Амуре	1
0168	Г. о. «Город Комсомольск-на-Амуре»	-	-	г. Комсомольск-на-Амуре	1
0169	Г. о. «Город Комсомольск-на-Амуре»	-	-	г. Комсомольск-на-Амуре	1
0170	Г. о. «Город Комсомольск-на-Амуре»	-	-	г. Комсомольск-на-Амуре	1
0171	Г. о. «Город Комсомольск-на-Амуре»	-	-	г. Комсомольск-на-Амуре	1
0172	Г. о. «Город Комсомольск-на-Амуре»	-	-	г. Комсомольск-на-Амуре	1
0173	Г. о. «Город Комсомольск-на-Амуре»	-	-	г. Комсомольск-на-Амуре	1
0174	Г. о. «Город Комсомольск-на-Амуре»	-	-	г. Комсомольск-на-Амуре	1
0175	Г. о. «Город Комсомольск-на-Амуре»	-	-	г. Комсомольск-на-Амуре	1
0176	Г. о. «Город Комсомольск-на-Амуре»	-	-	г. Комсомольск-на-Амуре	1
0177	Г. о. «Город Комсомольск-на-Амуре»	-	-	г. Комсомольск-на-Амуре	1
0178	Г. о. «Город Комсомольск-на-Амуре»	-	-	г. Комсомольск-на-Амуре	1
0179	Г. о. «Город Комсомольск-на-Амуре»	-	-	г. Комсомольск-на-Амуре	1
0180	г.п.Гурское	м.р.Комсомольский	-	р.п. Гурское	1
0181	г.п.Гурское	м.р.Комсомольский	-	разъезд. 105 км	1
0182	-	м.р.Комсомольский	с.п.Бельговское	с. Бельго	1
0183	-	м.р.Комсомольский	с.п.«Село Боктор»	с. Боктор	1
0184	-	м.р.Комсомольский	с.п.«Село Боктор»	с. Боктор	1
0185	-	м.р.Комсомольский	с.п.«Село Большая Картель»	с. Большая Картель	1
0186	-	м.р.Комсомольский	с.п.Верхнетаambovское	с. Верхнетаambovское	1
0187	-	м.р.Комсомольский	с.п.Гайтерское	с. Гайтер	1
0188	-	м.р.Комсомольский	с.п.Гайтерское	п.ст. Гайтер	1
0189	-	м.р.Комсомольский	с.п. «Село Дапны»	с. Дапны	1

№ по порядку в Субъекте РФ	Городской округ	Муниципальный район	Сельское поселение	Населенный пункт	Количество СКД, ед.
0190	-	м.р.Комсомольский	с.п.Кенайское	п. Кенай	1
0191	-	м.р.Комсомольский	с.п.Кенайское	п. ст. Удоми	1
0192	-	м.р.Комсомольский	с.п.«Поселок Молодежный»	п. Молодежный	1
0193	-	м.р.Комсомольский	с.п.Нижнетамбовское	с.Нижнетамбовское	1
0194	-	м.р.Комсомольский	с.п.Нижнетамбовское	с.Нижнетамбовское	1
0195	-	м.р.Комсомольский	с.п.Нижнехалбинское	с. Нижние Халбы	1
0196	-	м.р.Комсомольский	с.п.Нижнехалбинское	с. Среднетамбовское	1
0197	-	м.р.Комсомольский	с.п. «Село Новонильновка»	с. Новонильновка	1
0198	-	м.р.Комсомольский	с.п. «Село Новый Мир»	с. Новый Мир	1
0199	-	м.р.Комсомольский	с.п.«Село Пивань»	с. Пивань	1
0200	-	м.р.Комсомольский	с.п. Селихинское	с. Селихино	1
0201	-	м.р.Комсомольский	с.п. Селихинское	с. Селихино	1
0202	-	м.р.Комсомольский	с.п. Селихинское	с. Селихино	1
0203	-	м.р.Комсомольский	с.п. Селихинское	с. Селихино	1
0204	-	м.р.Комсомольский	с.п. Снеженское	п. Снежный	1
0205	-	м.р.Комсомольский	с.п. Снеженское	п. ст. Пони	1
0206	-	м.р.Комсомольский	с.п. Уктурское	п. Уктур	1
0207	-	м.р.Комсомольский	с.п. Уктурское	п. Уктур	1
0208	-	м.р.Комсомольский	с.п.«Село Хурба»	с. Хурба	1
0209	-	м.р.Комсомольский	с.п.«Село Хурба»	с. Хурба	1
0210	-	м.р.Комсомольский	с.п.«Село Хурба»	с. Хурба	1
0211	-	м.р.Комсомольский	с.п. Галичное	п. Галичный	1
0212	-	м.р.Комсомольский	с.п. Галичное	дом отдыха «Шарголь»	1
0213	-	м.р.Комсомольский	с.п. Ягодненское	п. Ягодный	1
0214	-	м.р.Комсомольский	с.п. Ягодненское	п. Ягодный	1
0215	-	м.р.Комсомольский	с.п. Ягодненское	с. Шелехово	1
0216	-	м.р.Комсомольский	с.п. Ягодненское	с. Черный Мыс	1
0217	-	м.р.Комсомольский	с.п. «Село Верхняя Эконь»	с. Верхняя Эконь	1
0218	г.п. «Рабочий поселок Солнечный»	м.р. Солнечный	-	г. п. Солнечный	1
0219	г.п. «Рабочий поселок Солнечный»	м.р. Солнечный	-	р. п. Солнечный	1
0220	г.п. «Рабочий поселок Солнечный»	м.р. Солнечный	-	п. Хальгасо	1
0221	г.п. Горненское	м.р. Солнечный	-	р.п. Горный	1
0222	-	м.р. Солнечный	с.п. «Поселок Амгунь»	п. Амгунь	1

№ по порядку в Субъекте РФ	Городской округ	Муниципальный район	Сельское поселение	Населенный пункт	Количество СКД, ед.
0223	-	м.р. Солнечный	с.п. Березовское	п. Березовый	1
0224	-	м.р. Солнечный	с.п. Березовское	п. Березовый	1
0225	-	м.р. Солнечный	с.п. Березовское	с. Тавлинка	1
0226	-	м.р. Солнечный	с.п.«Поселок Горин»	п. Горин	1
0227	-	м.р. Солнечный	с.п.«Поселок Горин»	п. Горин	1
0228	-	м.р. Солнечный	с. п. Дукинское	п. Дуки	1
0229	-	м.р. Солнечный	с. п. Дукинское	с. Болен	1
0230	-	м.р. Солнечный	с.п.«Поселок Джамку»	п. Джамку	1
0231	-	м.р. Солнечный	с.п.«Село Кондон»	с. Кондон	1
0232	-	м.р. Солнечный	с.п. Харпичанское	п. Харпичан	1
0233	-	м.р. Солнечный	с.п. Харпичанское	п. Сельхоз	1
0234	-	м.р. Солнечный	с.п. Хармулинское	п. Хурмули	1
0235	-	м.р. Солнечный	с.п. Хармулинское	п. Лиан	1
0236	-	м.р. Солнечный	с.п. Хармулинское	с. Мавринск	1
0237	-	м.р. Солнечный	с.п. Хармулинское	п. Домостроительный завод	1
0238	-	м.р. Солнечный	с.п.«Село Эворон»	с. Эворон	1
0239	г.п. Новоургалское	м.р. Верхнебурейский	-	р. п. Новый Ургал	1
0240	г.п. Новоургалское	м.р. Верхнебурейский	-	п. Ургал	1
0241	г.п. Тырминское	м.р. Верхнебурейский	-	р. п. Тырма	1
0242	г.п. Тырминское	м.р. Верхнебурейский	-	п. ст. Зимовье	1
0243	г.п. Тырминское	м.р. Верхнебурейский	-	п. ст. Таланджа	1
0244	г.п. Тырминское	м.р. Верхнебурейский	-	п. ст. Эхилкан	1
0245	г.п. «Рабочий поселок Чегдомын»	м.р. Верхнебурейский	-	р.п. Чегдомын	1
0246	г.п. «Рабочий поселок Чегдомын»	м.р. Верхнебурейский	-	п. Нижний Чегдомын	1
0247	г.п. «Рабочий поселок Чегдомын»	м.р. Верхнебурейский	-	п. ЦЭС	1
0248	г.п.«Рабочий поселок Софийск»	м.р. Верхнебурейский	-	р.п. Софийск	1
0249	г.п.«Рабочий поселок Софийск»	м.р. Верхнебурейский	-	р.п. Софийск	1
0250	-	м.р. Верхнебурейский	с.п.Аланаское	с. Аланап	1
0251	-	м.р. Верхнебурейский	с.п.Аланаское	п. Алонка	1
0252	-	м.р. Верхнебурейский	с.п. «Поселок Герби»	п. Герби	1
0253	-	м.р. Верхнебурейский	с.п. Согдинское	с. Согда	1
0254	-	м.р. Верхнебурейский	с.п. Согдинское	п.ст. Ушман	1
0255	-	м.р. Верхнебурейский	с.п. «Поселок Солони»	п. Солони	1

№ по порядку в Субъекте РФ	Городской округ	Муниципальный район	Сельское поселение	Населенный пункт	Количество СКД, ед.
0256	-	м.р. Верхнебуреинский	с.п. Среднеургальское	п. Веселый	1
0257	-	м.р. Верхнебуреинский	с.п. Среднеургальское	п. Веселый	1
0258	-	м.р. Верхнебуреинский	с.п. Среднеургальское	с. Средний Ургал	1
0259	-	м.р. Верхнебуреинский	с.п. Сулукское	п. Сулук	1
0260	-	м.р. Верхнебуреинский	с.п. «Село Усть-Ургал»	с. Усть-Ургал	1
0261	-	м.р. Верхнебуреинский	с.п. «Село Усть-Ургал»	с. Усть-Ургал	1
0262	-	м.р. Верхнебуреинский	с.п. Чекундинское	с. Чекунда	1
0263	-	м.р. Верхнебуреинский	с.п. Чекундинское	п.ст. Эльга	1
0264	-	м.р. Верхнебуреинский	с.п. «Поселок Шахтинский»	п. Шахтинский	1
0265	-	м.р. Верхнебуреинский	с.п. «Поселок Этыркен»	п. Этыркен	1
0266	г.п. «Город Амурск»	м.р. Амурский	-	г. Амурск	1
0267	г.п. «Город Амурск»	м.р. Амурский	-	г. Амурск	1
0268	г.п. «Город Амурск»	м.р. Амурский	-	г. Амурск	1
0269	г.п. «Город Амурск»	м.р. Амурский	-	г. Амурск	1
0270	г.п. «Город Амурск»	м.р. Амурский	-	г. Амурск	1
0271	-	м.р. Амурский	с.п. Болоньское	с. Болонь	1
0272	-	м.р. Амурский	с.п. Болоньское	п. ст. Менгон	1
0273	-	м.р. Амурский	с.п. Болоньское	рзд. Хевчен	1
0274	-	м.р. Амурский	с.п. Болоньское	рзд. 21	1
0275	-	м.р. Амурский	с.п. Болоньское	Казарма 207 км	1
0276	-	м.р. Амурский	с.п. Болоньское	рзд. 18	1
0277	г.п. Литовское	м.р. Амурский	-	р.п. Литовко	1
0278	г.п. Литовское	м.р. Амурский	-	р.п. Литовко	1
0279	г.п. Литовское	м.р. Амурский	-	п.ст. Вандан	1
0280	г.п. Литовское	м.р. Амурский	-	п.ст. Джелюмкен	1
0281	г.п. Литовское	м.р. Амурский	-	п. Лесной	1
0282	г.п. Литовское	м.р. Амурский	-	с. Украинка	1
0283	г.п. Литовское	м.р. Амурский	-	п. ст. Форель	1
0284	г.п. Литовское	м.р. Амурский	-	с. Голубичное	1
0285	г.п. Литовское	м.р. Амурский	-	п.ст. Джармен	1
0286	г.п. Эльбанское	м.р. Амурский	-	р.п. Эльбан	1
0287	г.п. Эльбанское	м.р. Амурский	-	р.п. Эльбан	1
0288	г.п. Эльбанское	м.р. Амурский	-	р.п. Эльбан	1
0289	г.п. Эльбанское	м.р. Амурский	-	п.ст. Тейсин	1

№ по порядку в Субъекте РФ	Городской округ	Муниципальный район	Сельское поселение	Населенный пункт	Количество СКД, ед.
0290	-	м.р. Амурский	с.п. «Село Ачан»	с. Ачан	1
0291	-	м.р. Амурский	с.п. Вознесенское	с. Вознесенское	1
0292	-	м.р. Амурский	с.п. Вознесенское	с. Диппы	1
0293	-	м.р. Амурский	с.п. Вознесенское	с. Рыббаза	1
0294	-	м.р. Амурский	с.п. Вознесенское	с. Усть - Гур	1
0295	-	м.р. Амурский	с.п. «Село Джуен»	с. Джуен	1
0296	-	м.р. Амурский	с.п. «Село Омми»	с. Омми	1
0297	-	м.р. Амурский	с.п. Падалинское	п. Известковый	1
0298	-	м.р. Амурский	с.п. Падалинское	с. Падали	1
0299	-	м.р. Амурский	с.п. Падалинское	п.ст. Малмыж	1
0300	-	м.р. Амурский	с.п. Санболинское	п. Санболи	1
0301	-	м.р. Амурский	с.п. Санболинское	п. Санболи	1
0302	-	м.р. Амурский	с.п. Санболинское	п. Санболи	1
0303	-	м.р. Амурский	с.п. Санболинское	п.ст. 147км	1
0304	-	м.р. Амурский	с.п. Санболинское	п.ст. Нусхи	1
0305	-	м.р. Амурский	с.п. Санболинское	п. ст. Сельгон	1
0306	-	м.р. Нанайский	с.п.Арсеньевское	с. Арсеньево	1
0307	-	м.р. Нанайский	с.п.Арсеньевское	с. Уни	1
0308	-	м.р. Нанайский	с.п. «Село Верхняя Манома»	с. Верхняя Манома	1
0309	-	м.р. Нанайский	с.п. «Село Верхняя Манома»	с. Верхняя Манома	1
0310	-	м.р. Нанайский	с.п. «Село Дада»	с. Дада	1
0311	-	м.р. Нанайский	с.п. «Село Джари»	с. Джари	1
0312	-	м.р. Нанайский	с.р. «Поселок Джонка»	п. Джонка	1
0313	-	м.р. Нанайский	с.п. Дубовомыское	с. Дубовый Мыс	1
0314	-	м.р. Нанайский	с.п. Дубовомыское	с. Гасси	1
0315	-	м.р. Нанайский	с.п. Лидогинское	с. Лидога	1
0316	-	м.р. Нанайский	с.п. Лидогинское	с. Славянка	1
0317	-	м.р. Нанайский	с.п. Верхнеергенское	с. Малмыж	1
0318	-	м.р. Нанайский	с.п. Верхнеергенское	с. Верхний Нерген	1
0319	-	м.р. Нанайский	с.п. «Село Маяк»	с. Маяк	1
0320	-	м.р. Нанайский	с.п. Найхинское	с. Найхин	1
0321	-	м.р. Нанайский	с.п. Найхинское	с. Даерга	1
0322	-	м.р. Нанайский	с.п. «Село Нижняя Манома»	с. Нижняя Манома	1
0323	-	м.р. Нанайский	с.п. «Село Иннокентьевка»	с. Иннокентьевка	1

№ по порядку в Субъекте РФ	Городской округ	Муниципальный район	Сельское поселение	Населенный пункт	Количество СКД, ед.
0324	-	м.р. Нанайский	с.п. Синдинское	п. Синда	1
0325	-	м.р. Нанайский	с.п. Синдинское	с. Искра	1
0326	-	м.р. Нанайский	с.п. «Село Троицкое»	с. Троицкое	1
0327	г.п. Город Советская Гавань	м.р. Советско-Гаванский	-	г. Советская Гавань	1
0328	г.п. Город Советская Гавань	м.р. Советско-Гаванский	-	г. Советская Гавань	1
0329	г.п. Город Советская Гавань	м.р. Советско-Гаванский	-	г. Советская Гавань	1
0330	-	м.р. Межселенные территории Советско-Гаванского	-	с.Гроссевичи	1
0331	-	м.р. Межселенные территории Советско-Гаванского	-	п. Иннокентьевский	1
0332	-	м.р. Межселенные территории Советско-Гаванского	-	п. Нельма	1
0333	-	м.р. Межселенные территории Советско-Гаванского	-	п. Коппи	1
0334	г.п. Рабочий поселок Заветы Ильича	м.р. Межселенные территории Советско-Гаванского	-	р.п. Заветы Ильича	1
0335	-	м.р. Межселенные территории Советско-Гаванского	-	р.п. Заветы Ильича	1
0336	-	м.р. Межселенные территории Советско-Гаванского	-	р.п. Заветы Ильича	1
0337	г.п. Рабочий поселок Лососина	м.р. Межселенные территории Советско-Гаванского	-	р.п. Лососина	1
0338	г.п. Рабочий поселок Майский	м.р. Межселенные территории Советско-Гаванского	-	р.п. Майский	1
0339	-	м.р. Межселенные территории Советско-Гаванского	-	п. Гатка	1
0340	г.п. Рабочий поселок Ванино	м.р. Ванинский	-	р.п. Ванино	1
0341	-	м.р. Ванинский	-	р.п. Ванино	1
0342	-	м.р. Ванинский	-	р.п. Ванино	1
0343	г.п. Рабочий поселок Октябрьский	м.р. Ванинский	-	р.п. Октябрьский	1
0344	-	м.р. Ванинский	-	р.п. Октябрьский	1
0345	-	м.р. Ванинский	-	р.п. Октябрьский	1
0346	-	м.р. Ванинский	-	р.п. Октябрьский	1
0347	г.п.Высокогорненское	м.р. Ванинский	-	р.п. Высокогорный	1
0348	г.п.Высокогорненское	м.р. Ванинский	-	п.ст. Датта	1
0349	-	м.р. Ванинский	с.п. Датгинское	с. Датта	1
0350	-	м.р. Ванинский	с.п. Датгинское	с. Дюанка	1
0351	-	м.р. Ванинский	с.п. Кенадское	п.Кенада	1

№ по порядку в Субъекте РФ	Городской округ	Муниципальный район	Сельское поселение	Населенный пункт	Количество СКД, ед.
0352	-	м.р. Ванинский	с.п. Кенадское	п.ст. Кото	1
0353	-	м.р. Ванинский	с.п. Поселок Монгохто,	п. Монгохто	1
0354	-	м.р. Ванинский	с.п. Поселок Монгохто,	п. Монгохто	1
0355	-	м.р. Ванинский	с.п. Поселок Токи	п. Токи	1
0356	-	м.р. Ванинский	с.п. Поселок Токи	п. Токи	1
0357	-	м.р. Ванинский	с.п. Тулучинское	п. Тулучи	1
0358	-	м.р. Ванинский	с.п. Тулучинское	п.ст. Акур	1
0359	-	м.р. Ванинский	с.п. Поселок Тумнин	п. Тумнин	1
0360	-	м.р. Ванинский	с.п. Поселок Тумнин	п. Тумнин	1
0361	-	м.р. Ванинский	с.п. Уська-Орочское	с. Уська - Орочская	1
0362	-	м.р. Ванинский	с.п. Уська-Орочское	с. Хуту	1
0363	-	м.р. Тугуро-Чумиканский	с.п. Алгазеинское	с. Алгазея	1
0364	-	м.р. Тугуро-Чумиканский	с.п. Торомское	с. Тором	1
0365	-	м.р. Тугуро-Чумиканский	с.п. Село Тугур	с. Тугур	1
0366	-	м.р. Тугуро-Чумиканский	с.п. Село Удское,	с. Удское	1
0367	-	м.р. Тугуро-Чумиканский	с.п. Село Удское,	с. Удское	1
0368	-	м.р. Тугуро-Чумиканский	с.п. Село Чумикан	с. Чумикан	1
0369	-	м.р. Тугуро-Чумиканский	с.п. Село Чумикан	с. Чумикан	1
0370	-	м.р. Тугуро-Чумиканский	с.п. Село Чумикан	с. Чумикан	1
0371	-	м.р. Тугуро-Чумиканский	с.п. Село Чумикан	с. Неран	1
0372	-	м.р. имени Полины Осипенко	с.п. Бриаканское	с. Бриакан	1
0373	-	м.р. имени Полины Осипенко	с.п. Бриаканское	с. Веселая Горка	1
0374	-	м.р. имени Полины Осипенко	с.п. Бриаканское	с. Главный Стан	1
0375	-	м.р. имени Полины Осипенко	с.п. Село Владимировка	с. Владимировка	1
0376	-	м.р. имени Полины Осипенко	с.п. Село им. Полины Осипенко	с. им. П. Осипенко	1
0377	-	м.р. имени Полины Осипенко	с.п. Село им. Полины Осипенко	с. им. П. Осипенко	1
0378	-	м.р. имени Полины Осипенко	с.п. Село Удинск,	с. Удинск	1
0379	-	м.р. имени Полины Осипенко	с.п. Херпучинское	п. Херпучи	1
0380	-	м.р. имени Полины Осипенко	с.п. Херпучинское	п.Херпучи	1
0381	-	м.р. имени Полины Осипенко	с.п. Херпучинское	с.Оглонги	1
0382	-	м.р. имени Полины Осипенко	с.п. Херпучинское	с. Князево	1
0383	г.п. Город Николаевск-на-Амуре	м.р.Николаевский	-	г. Николаевск-на-Амуре	1
0384	г.п. Рабочий поселок Лазарев.	м.р.Николаевский	-	р.п. Лазарев	1

№ по порядку в Субъекте РФ	Городской округ	Муниципальный район	Сельское поселение	Населенный пункт	Количество СКД, ед.
0385	г.п. Рабочий поселок Многовершинный	м.р. Николаевский	-	р.п. Многовершинный	1
0386	г.п. Рабочий поселок Многовершинный	м.р. Николаевский	-	р.п. Многовершинный	1
0387	г.п. Рабочий поселок Многовершинный	м.р. Николаевский	-	р.п. Многовершинный	1
0388	г.п. Магинское городское поселение	м.р. Николаевский	-	р.п. Маго	1
0389	г.п. Магинское городское поселение	м.р. Николаевский	-	с. Гырман	1
0390	-	м.р. Николаевский	-	с. Власьево	1
0391	-	м.р. Николаевский	-	с. Иннокентьевка	1
0392	-	м.р. Николаевский	-	с. Сахаровка	1
0393	-	м.р. Николаевский	с.п. Константиновское	с. Константиновка	1
0394	-	м.р. Николаевский	с.п. Константиновское	с. Подгорное	1
0395	-	м.р. Николаевский	с.п. Красносельское	с. Красное	1
0396	-	м.р. Николаевский	с.п. Красносельское	п. Чыгырах	1
0397	-	м.р. Николаевский	с.п. Нигирское	с. Нигирь	1
0398	-	м.р. Николаевский	с.п. Нигирское	с. Виданово	1
0399	-	м.р. Николаевский	с.п. Нижнепронгенское	п. Нижнее Пронге	1
0400	-	м.р. Николаевский	с.п. Нижнепронгенское	с. Алеевка	1
0401	-	м.р. Николаевский	с.п. Нижнепронгенское	с. Алексеевка	1
0402	-	м.р. Николаевский	с.п. Нижнепронгенское	с. Джаорэ	1
0403	-	м.р. Николаевский	с.п. Озерпахское	п. Озерпах	1
0404	-	м.р. Николаевский	с.п. Озерпахское	с. Свободное	1
0405	-	м.р. Николаевский	с.п. Орель-Члянская	с. Орель-Чля	1
0406	-	м.р. Николаевский	с.п. Оремифское	с. Оремиф	1
0407	-	м.р. Николаевский	с.п. Оремифское	с. Тнейвах	1
0408	-	м.р. Николаевский	с.п. Пуирское	п. Пуир	1
0409	-	м.р. Николаевский	с.п. Пуирское	с. Байдуково	1
0410	-	м.р. Николаевский	с.п. Пуирское	с. Макаровка	1
0411	-	м.р. Николаевский	с.п. Члянское	с. Чля	1
0412	-	м.р. Николаевский	с.п. Члянское	с. Литке	1
0413	р.п. Охотск	м.р. Охотский	с.п. Члянское	р.п. Охотск	1
0414	-	м.р. Охотский	с.п. Члянское	р.п. Охотск	1
0415	-	м.р. Охотский	с.п. Члянское	р.п. Охотск	1
0416	-	м.р. Охотский	с.п. Аркинское	с. Арка	1
0417	-	м.р. Охотский	с.п. Аркинское	с. Арка	1
0418	-	м.р. Охотский	с.п. Аркинское	с. Арка	1

№ по порядку в Субъекте РФ	Городской округ	Муниципальный район	Сельское поселение	Населенный пункт	Количество СКД, ед.
0419	-	м.р. Охотский	с.п. Булгин	с. Булгин	1
0420	-	м.р. Охотский	с.п. Булгин	п. Аэропорт	1
0421	-	м.р. Охотский	с.п. Село Вострецово	с. Вострецово	1
0422	-	м.р. Охотский	с.п. Инское	п. Новая Иня	1
0423	-	м.р. Охотский	с.п. Инское	с. Иня	1
0424	-	м.р. Охотский	с.п. Инское	с. Иня	1
0425	-	м.р. Охотский	с.п. Инское	п. Сельхозферма	1
0426	-	м.р. Охотский	с.п. Поселок Морской	п. Морской	1
0427	-	м.р. Охотский	с.п. Поселок Новое Устье	п. Новое Устье	1
0428	-	м.р. Охотский	с.п. Резидентское	с.Резиденция	1
0429	-	м.р. Охотский	с.п. Резидентское	с.Резиденция	1
0430	-	м.р. Аяно-Майский	с.п. Село Аян	с. Аян	1
0431	-	м.р. Аяно-Майский	с.п. Село Аян	с. Аян	1
0432	-	м.р. Аяно-Майский	с.п. Село Аян	с. Аян	1
0433	-	м.р. Аяно-Майский	с.п. Село Аян	м.п. Разрезной	1
0434	-	м.р. Аяно-Майский	с.п. Село Аян	с. Федорово	1
0435	-	м.р. Аяно-Майский	с.п. Анимское	с. Аим	1
0436	-	м.р. Аяно-Майский	с.п. Анимское	с. Аим	1
0437	-	м.р. Аяно-Майский	с.п. Джигдинское	с. Джигда	1
0438	-	м.р. Аяно-Майский	с.п. Нельканское	с. Нелькан	1
0439	-	м.р. Аяно-Майский	с.п. Нельканское	м.ст. Курун-Урах	1
0440	-	м.р. Аяно-Майский	с.п. Нельканское	м.п. Ципанда	1
0441	-	м.р. Ульчский	с.п. Село Богородское	с. Богородское	1
0442	-	м.р. Ульчский	с.п. Село Булава	с. Булава	1
0443	-	м.р. Ульчский	с.п. Быстринское	п. Решающий	1
0444	-	м.р. Ульчский	с.п. Быстринское	п. Быстринск	1
0445	-	м.р. Ульчский	с.п. Де-Кастринское	п. Де-Кастри	1
0446	-	м.р. Ульчский	с.п. Де-Кастринское	с. Кизи	1
0447	-	м.р. Ульчский	с.п. Де-Кастринское	с. Чильба	1
0448	-	м.р. Ульчский	с.п. Село Дуди,	с. Дуди	1
0449	-	м.р. Ульчский	с.п. Село Калиновка	с. Калиновка	1
0450	-	м.р. Ульчский	с.п. Киселевское	с. Киселевка	1
0451	-	м.р. Ульчский	с.п. Киселевское	п. Ключевой	1
0452	-	м.р. Ульчский	с.п. Киселевское	с.им. Максима Горького	1

№ по порядку в Субъекте РФ	Городской округ	Муниципальный район	Сельское поселение	Населенный пункт	Количество СКД, ед.
0453	-	м.р. Ульчский	с.п. Маринское	с. Маринское	1
0454	-	м.р. Ульчский	с.п. Маринское	п. Маринский рейд	1
0455	-	м.р. Ульчский	с.п. Село Нижняя Гавань	с. Нижняя Гавань	1
0456	-	м.р. Ульчский	с.п. Савинское	с. Савинское	1
0457	-	м.р. Ульчский	с.п. Савинское	с. Монгол	1
0458	-	м.р. Ульчский	с.п. Санниковское	с. Большие Санники	1
0459	-	м.р. Ульчский	с.п. Санниковское	с. Большие Санники	1
0460	-	м.р. Ульчский	с.п. Солонцовское	с. Солонцы	1
0461	-	м.р. Ульчский	с.п. Солонцовское	с. Кольчем	1
0462	-	м.р. Ульчский	с.п. Село Софийск	с. Софийск	1
0463	-	м.р. Ульчский	с.п. Сусанинское	с. Сусанно	1
0464	-	м.р. Ульчский	с.п. Сусанинское	с. Аннинские Минеральные воды	1
0465	-	м.р. Ульчский	с.п. Сусанинское	с. Воскресенское	1
0466	-	м.р. Ульчский	с.п. Тахтинское	с. Тахта	1
0467	-	м.р. Ульчский	с.п. Тахтинское	с. Новотроицкое	1
0468	-	м.р. Ульчский	с.п. Тырское	п. Тыр	1
0469	-	м.р. Ульчский	с.п. Тырское	с. Белоглинка	1
0470	-	м.р. Ульчский	с.п. Тырское	с. Кальма	1
0471	-	м.р. Ульчский	с.п. Село Ухта	с. Ухта	1
0472	-	м.р. Ульчский	с.п. Село Циммермановка	с. Циммермановка	1
ИТОГО:					472

Примечание: обязанности Оператора универсального обслуживания по оказанию УУС с использованием СКД, перечень которых определен в договорах УС 287/01-10 от 08.11.2010 г., УС 287/02-10 от 08.11.2010 г., заключенных Агентством с третьим лицом - операторами связи и действующих на момент заключения настоящего Договора, возникают с даты завершения оказания УУС такими операторами, но не ранее наступления Даты возникновения обязательства по оказанию УУС.

Шелков В.В.
 М.П. Шелков В.В.
 «13» *мвп* 2014 г.

Хорн Кай-Уве
 М.П. Хорн Кай-Уве
 «13» *мвп* 2014 г.

Шелков В.В.

Хорн Кай-Уве

Таблица № 1.27.2

Перечень населенных пунктов,
на территории которых должны быть установлены средства коллективного доступа, в том числе точки доступа,
с указанием количества средств коллективного доступа и точек доступа на территории Хабаровского края
(субъект Российской Федерации)

По услугам по передаче данных и предоставлению доступа к информационно-телекоммуникационной сети «Интернет» без использования пользовательского оборудования абонента

№ по порядку в Субъекте РФ	Городской округ	Муниципальный район	Сельское поселение	Населенный пункт	Количество СКД, ед. (исключая точки доступа)
0001	-	-	-	г. Хабаровск	1
0002	-	-	-	г. Хабаровск	1
0003	-	-	-	г. Хабаровск	1
0004	-	-	-	г. Хабаровск	1
0005	-	-	-	г. Хабаровск	1
0006	-	-	-	г. Хабаровск	1
0007	-	-	-	г. Хабаровск	1
0008	-	-	-	г. Хабаровск	1
0009	-	-	-	г. Хабаровск	1
0010	г.п.Корфовское	м.п. Хабаровский	-	р. п. Корфовский	1
0011	-	-	с.п. Анастасьевское	с. Анастасьевка	1
0012	-	м.п. Хабаровский	с.п. Село Бычиха	с. Бычиха	1
0013	-	м.п. Хабаровский	с.п. Восточное	с. Восточное	1
0014	-	м.п. Хабаровский	с.п.Галкинское	с. Галкино	1
0015	-	м.п. Хабаровский	с.п. Дружбинское	с. Дружба	1
0016	-	м.п. Хабаровский	с.п. Елабужское	с. Елабуга	1
0017	-	м.п. Хабаровский	с.п. «Село Ильинка»	с. Ильинка	1
0018	-	м.п. Хабаровский	с.п. «Село Казакевичево»	с. Казакевичево	1
0019	-	м.п. Хабаровский	с.п. Князе-Волконское	с. Князе - Волконское	1
0020	-	м.п. Хабаровский	с.п.Корсаковское	с. Краснореченское	1
0021	-	м.п. Хабаровский	с.п. Куканское	п. Кукан	1
0022	-	м.п. Хабаровский	с.п. Мальшевское	с. Мальшево	1
0023	-	м.п. Хабаровский	с.п.Мирненское	с. Мирное	1
0024	-	м.п. Хабаровский	Мичуринское сельское поселение	с. Мичуринское	1
0025	-	м.п. Хабаровский	с.п. «Село Некрасовка»	с. Некрасовка	1
0026	-	м.п. Хабаровский	с.п. «Село Новокуровка»	с. Новокуровка	1
0027	-	м.п. Хабаровский	Осиновореченское сельское поселение	с. Осиновая Речка	1
0028	-	м.п. Хабаровский	с.п. «Село Петропавловка»	с. Петропавловка	1
0029	-	м.п. Хабаровский	с.п.Побединское	п. Победа	1

№ по порядку в Субъекте РФ	Городской округ	Муниципальный район	Сельское поселение	Населенный пункт	Количество СКД, ед. (исключая точки доступа)
0030	-	м.п. Хабаровский	с.п. Ракитненское	с. Ракитное	1
0031	-	м.п. Хабаровский	с.п.Сергеевское	с. Сергеевка	1
0032	-	м.п. Хабаровский	с.п. Тополевское	с. Тополево	1
0033	-	м.п. Хабаровский	с.п. Тополевское	с. Заозерное	1
0034	-	м.п. Хабаровский	-	с. Заозерное	1
0035	-	м.п. Хабаровский	-	с. Заозерное	1
0036	г.п. «Рабочий поселок Переяславка»	м.р.имени Лазо	-	п. Переяславка	1
0037	г.п. «Рабочий поселок Переяславка»	м.р.имени Лазо	-	п. Переяславка	1
0038	г.п.Хорское	м.р.имени Лазо	-	р.п. Хор	1
0039	г.п.«Рабочий поселок Мухен»	м.р.имени Лазо	-	р.п. Мухен	1
0040	-	м.р.имени Лазо	с.п.Бичевское	с. Бичевая	1
0041	-	м.р.имени Лазо	с.п.Георгиевское	с. Георгиевка	1
0042	-	м.р.имени Лазо	с.п.Долминское	п. Долми	1
0043	-	м.р.имени Лазо	с.п. «Поселок Дурмин»	п. Дурмин	1
0044	-	м.р.имени Лазо	с.п.«Поселок Золотой»	п. Золотой	1
0045	-	м.р.имени Лазо	с.п.Кондратьевское	с. Кондратьевка	1
0046	-	м.р.имени Лазо	с.п. Кругликовское	с. Зоевка	1
0047	-	м.р.имени Лазо	с.п. Марусинское	с. Марусино	1
0048	-	м.р.имени Лазо	с.п.Могилевское	с. Могилевка	1
0049	-	м.р.имени Лазо	с.п. Оборское	п. Обор	1
0050	-	м.р.имени Лазо	с.п. Полетненское	с. Полетное	1
0051	-	м.р.имени Лазо	с.п.Святогорское	с. Святогорье	1
0052	-	м.р.имени Лазо	с.п.«Поселок Сидима»	п. Сидима	1
0053	-	м.р.имени Лазо	с.п.Ситинское	п. Сита	1
0054	-	м.р.имени Лазо	с.п.«Поселок Сукпай»	п. Сукпай	1
0055	-	м.р.имени Лазо	с.п.Черняевское	с. Черняево	1
0056	г.п.«Город Бикин»	м.р.Бикинский	-	г. Бикин	1
0057	-	м.р.Бикинский	-	г. Бикин	1
0058	-	м.р.Бикинский	с.п. Лермонтовское	с. Лермонтовка	1
0059	-	м.р.Бикинский	с.п. «Село Лесопильное»	с. Лесопильное	1
0060	-	м.р.Бикинский	с.п.«Село Лончаково»	с. Лончаково	1
0061	-	м.р.Бикинский	с.п.Оренбургское	с. Оренбургское	1
0062	-	м.р.Бикинский	с.п. «Село Пушкино»	с. Пушкино	1
0063	г.п.«Город Вяземский»	м.р.Вяземский	-	г. Вяземский	1
0064	г.п.«Город Вяземский»	м.р.Вяземский	-	г. Вяземский	1
0065	г.п. «Рабочий поселок Дормидонтовка»	м.р.Вяземский	-	п. Дормидонтовка	1
0066	-	м.р.Вяземский	-	п. Дормидонтовка	1


№ по порядку в Субъекте РФ	Городской округ	Муниципальный район	Сельское поселение	Населенный пункт	Количество СКД, ед. (исключая точки доступа)
0067	-	м.р.Вяземский	с.п.«Село Аван»	с. Аван	1
0068	-	м.р.Вяземский	с.п. «Село Капитоновка»	с. Капитоновка	1
0069	-	м.р.Вяземский	с.п.«Село Красицкое»	с. Красицкое	1
0070	-	м.р.Вяземский	с.п. Котиковское	с. Котиково	1
0071	-	м.р.Вяземский	с.п. «Село Отрадное»	с. Отрадное	1
0072	-	м.р.Вяземский	с.п. «Село Шереметьево»	с. Шереметьево	1
0073	Г. о. «Город Комсомольск-на-Амуре»	-	-	г. Комсомольск-на-Амуре	1
0074	Г. о. «Город Комсомольск-на-Амуре»	-	-	г. Комсомольск-на-Амуре	1
0075	Г. о. «Город Комсомольск-на-Амуре»	-	-	г. Комсомольск-на-Амуре	1
0076	Г. о. «Город Комсомольск-на-Амуре»	-	-	г. Комсомольск-на-Амуре	1
0077	Г. о. «Город Комсомольск-на-Амуре»	-	-	г. Комсомольск-на-Амуре	1
0078	Г. о. «Город Комсомольск-на-Амуре»	-	-	г. Комсомольск-на-Амуре	1
0079	Г. о. «Город Комсомольск-на-Амуре»	-	-	г. Комсомольск-на-Амуре	1
0080	Г. о. «Город Комсомольск-на-Амуре»	-	-	г. Комсомольск-на-Амуре	1
0081	г.п.Гурское	м.р.Комсомольский	-	р.п. Гурское	1
0082	-	м.р.Комсомольский	с.п.«Село Большая Картель»	с. Большая Картель	1
0083	-	м.р.Комсомольский	с.п.Гайтерское	с. Гайтер	1
0084	-	м.р.Комсомольский	с.п.Кенайское	п. Кенай	1
0085	-	м.р.Комсомольский	с.п.«Поселок Молодежный»	п. Молодежный	1
0086	-	м.р.Комсомольский	с.п.Нижнетамбовское	с.Нижнетамбовское	1
0087	-	м.р.Комсомольский	с.п. «Село Новый Мир»	с. Новый Мир	1
0088	-	м.р.Комсомольский	с.п.«Село Пивань»	с. Пивань	1
0089	-	м.р.Комсомольский	с.п. Селихинское	с. Селихино	1
0090	-	м.р.Комсомольский	с.п. Снежненское	п. Снежный	1
0091	-	м.р.Комсомольский	с.п. Уктурское	п. Уктур	1
0092	-	м.р.Комсомольский	с.п.«Село Хурба»	с. Хурба	1
0093	-	м.р.Комсомольский	с.п. Галичное	п. Галичный	1
0094	-	м.р.Комсомольский	с.п. Ягодненское	п. Ягодный	1
0095	г.п. «Рабочий поселок Солнечный»	м.р. Солнечный	-	г. п. Солнечный	1
0096	г.п. «Рабочий поселок Солнечный»	м.р. Солнечный	-	р. п. Солнечный	1
0097	г.п. Горненское	м.р. Солнечный	-	р.п. Горный	1
0098	-	м.р. Солнечный	с.п. «Поселок Амгунь»	п. Амгунь	1
0099	-	м.р. Солнечный	с.п. Березовское	п. Березовый	1
0100	-	м.р. Солнечный	с.п.«Поселок Горин»	п. Горин	1
0101	-	м.р. Солнечный	с. п. Дукинское	п. Дуки	1
0102	-	м.р. Солнечный	с.п.«Поселок Джамку»	п. Джамку	1
0103	-	м.р. Солнечный	с.п.«Село Кондон»	с. Кондон	1


№ по порядку в Субъекте РФ	Городской округ	Муниципальный район	Сельское поселение	Населенный пункт	Количество СКД, ед. (исключая точки доступа)
0104	-	м.р. Солнечный	с.п. Харпичанское	п. Харпичан	1
0105	-	м.р. Солнечный	с.п. Хармулинское	п. Хурмули	1
0106	-	м.р. Солнечный	с.п.«Село Эворон»	с. Эворон	1
0107	г.п. Новоургалское	М.р. Верхнебуреинский	-	р. п. Новый Ургал	1
0108	г.п. Тырминское	М.р. Верхнебуреинский	-	р. п. Тырма	1
0109	г.п. «Рабочий поселок Чегдомын»	М.р. Верхнебуреинский	-	р.п. Чегдомын	1
0110	г.п. «Рабочий поселок Чегдомын»	М.р. Верхнебуреинский	-	р.п. Чегдомын	1
0111	г.п. «Рабочий поселок Софийск»	М.р. Верхнебуреинский	-	р.п. Софийск	1
0112	-	М.р. Верхнебуреинский	с.п.Аланпское	п. Алонка	1
0113	-	М.р. Верхнебуреинский	с.п. Среднеургалское	с. Средний Ургал	1
0114	-	М.р. Верхнебуреинский	с.п. Сулукское	п. Сулук	1
0115	-	М.р. Верхнебуреинский	с.п. Чекундинское	с. Чекунда	1
0116	-	М.р. Верхнебуреинский	с.п. «Поселок Этыркен»	п. Этыркен	1
0117	г.п. «Город Амурск»	м.р. Амурский	-	г. Амурск	1
0118	г.п. «Город Амурск»	м.р. Амурский	-	г. Амурск	1
0119	г.п. «Город Амурск»	м.р. Амурский	-	г. Амурск	1
0120	-	м.р. Амурский	с.п. Болоньское	с. Болонь	1
0121	г.п. Литовское	м.р. Амурский	-	р.п. Литовко	1
0122	г.п. Эльбанское	м.р. Амурский	-	р.п. Эльбан	1
0123	г.п. Эльбанское	м.р. Амурский	-	р.п. Эльбан	1
0124	-	м.р. Амурский	с.п. «Село Ачан»	с. Ачан	1
0125	-	м.р. Амурский	с.п. Вознесенское	с. Вознесенское	1
0126	-	м.р. Амурский	с.п. «Село Джуен»	с. Джуен	1
0127	-	м.р. Амурский	с.п. Падалинское	п. Известковый	1
0128	-	м.р. Амурский	с.п. Санболинское	п. Санболи	1
0129	-	м.р. Нанайский	с.п. «Село Джари»	с. Джари	1
0130	-	м.р. Нанайский	с.р. «Поселок Джонка»	п. Джонка	1
0131	-	м.р. Нанайский	с.п. Дубовомыское	с. Дубовый Мыс	1
0132	-	м.р. Нанайский	с.п. Лидогинское	с. Лидога	1
0133	-	м.р. Нанайский	с.п. Верхненергенское	с. Верхний Нерген	1
0134	-	м.р. Нанайский	с.п. «Село Маяк»	с. Маяк	1
0135	-	м.р. Нанайский	с.п. Найхинское	с. Найхин	1
0136	-	м.р. Нанайский	с.п. «Село Иннокентьевка»	с. Иннокентьевка	1
0137	-	м.р. Нанайский	с.п. Синдинское	п. Синда	1
0138	-	м.р. Нанайский	с.п. «Село Троицкое»	с. Троицкое	1
0139	-	м.р. Нанайский	с.п. «Село Троицкое»	с. Троицкое	1
0140	г.п. Город Советская Гавань	м.р. Советско-Гаванский	-	г. Советская Гавань	1

№ по порядку в Субъекте РФ	Городской округ	Муниципальный район	Сельское поселение	Населенный пункт	Количество СКД, ед. (исключая точки доступа)
0141	г.п. Город Советская Гавань	м.р. Советско-Гаванский	-	г. Советская Гавань	1
0142	г.п. Город Советская Гавань	м.р. Советско-Гаванский	-	г. Советская Гавань	1
0143	г.п. Рабочий поселок Заветы Ильича	м.р. Межселенные территории Советско-	-	р.п. Заветы Ильича	1
0144	г.п. Рабочий поселок Лососина	м.р. Межселенные территории Советско-	-	р.п. Лососина	1
0145	г.п. Рабочий поселок Майский	м.р. Межселенные территории Советско-	-	р.п. Майский	1
0146	-	м.р. Межселенные территории Советско-	-	п. Гатка	1
0147	г.п. Рабочий поселок Ванино	м.р. Ванинский	-	р.п. Ванино	1
0148	-	м.р. Ванинский	-	р.п. Ванино	1
0149	-	м.р. Ванинский	-	р.п. Ванино	1
0150	г.п. Рабочий поселок Октябрьский	м.р. Ванинский	-	р.п. Октябрьский	1
0151	г.п.Высокогорненское	м.р. Ванинский	-	р.п. Высокогорный	1
0152	г.п.Высокогорненское	м.р. Ванинский	-	п.ст. Датта	1
0153	-	м.р. Ванинский	с.п. Кенадское	п.Кенада	1
0154	-	м.р. Ванинский	с.п. Поселок Монгохто	п. Монгохто	1
0155	-	м.р. Ванинский	с.п. Поселок Токи	п. Токи	1
0156	-	м.р. Ванинский	с.п. Тулучинское	п. Тулучи	1
0157	-	м.р. Ванинский	с.п. Поселок Тумнин	п. Тумнин	1
0158	-	м.р. Ванинский	с.п. Уська-Орочское	с. Уська - Орочская	1
0159	-	м.р. Тугуро-Чумиканский	с.п. Село Удское,	с. Удское	1
0160	-	м.р. Тугуро-Чумиканский	с.п. Село Чумикан	с. Чумикан	1
0161	-	м.р. Тугуро-Чумиканский	с.п. Село Чумикан	с. Чумикан	1
0162	-	м.р. имени Полины Осипенко	с.п. Бриаканское	с. Бриакан	1
0163	-	м.р. имени Полины Осипенко	с.п. Село им. Полины Осипенко	с. им. П. Осипенко	1
0164	-	м.р. имени Полины Осипенко	с.п. Село им. Полины Осипенко	с. им. П. Осипенко	1
0165	-	м.р. имени Полины Осипенко	с.п. Херпучинское	п.Херпучи	1
0166	г.п. Город Николаевск-на-Амуре	м.р.Николаевский	-	г. Николаевск-на-Амуре	1
0167	г.п. Город Николаевск-на-Амуре	м.р.Николаевский	-	г. Николаевск-на-Амуре	1
0168	г.п. Город Николаевск-на-Амуре	м.р.Николаевский	-	г. Николаевск-на-Амуре	1
0169	г.п. Рабочий поселок Лазарев	м.р.Николаевский	-	р.п. Лазарев	1
0170	г.п. Рабочий поселок Многовершинный	м.р.Николаевский	-	р.п. Многовершинный	1
0171	г.п. Магинское городское поселение	м.р.Николаевский	-	р.п. Маго	1
0172	-	м.р.Николаевский	-	с. Иннокентьевка	1
0173	-	м.р.Николаевский	с.п. Константиновское	с. Константиновка	1
0174	-	м.р.Николаевский	с.п. Красносельское	с. Красное	1
0175	-	м.р.Николаевский	с.п. Нигирское	с. Нигирь	1
0176	-	м.р.Николаевский	с.п. Нижнепронгское	п. Нижнее Пронге	1
0177	-	м.р.Николаевский	с.п. Члянское	с. Чля	1

№ по порядку в Субъекте РФ	Городской округ	Муниципальный район	Сельское поселение	Населенный пункт	Количество СКД ед. (исключая точки доступа)
0178	р.п. Охотск	м.р. Охотский	с.п. Члянское	р.п. Охотск	1
0179	-	м.р. Охотский	с.п. Члянское	р.п. Охотск	1
0180	-	м.р. Охотский	с.п. Аркинское	с. Арка	1
0181	-	м.р. Охотский	с.п. Булгин	с. Булгин	1
0182	-	м.р. Охотский	с.п. Село Вострецово	с. Вострецово	1
0183	-	м.р. Охотский	с.п. Инское	с. Иня	1
0184	-	м.р. Охотский	с.п. Поселок Новое Устье	п. Новое Устье	1
0185	-	м.р. Аяно-Майский	с.п. Село Аян	с. Аян	1
0186	-	м.р. Аяно-Майский	с.п. Село Аян	с. Аян	1
0187	-	м.р. Аяно-Майский	с.п. Нельканское	с. Нелькан	1
0188	-	м.р. Ульчский	с.п. Село Богородское	с. Богородское	1
0189	-	м.р. Ульчский	с.п. Село Богородское	с. Богородское	1
0190	-	м.р. Ульчский	с.п. Село Булава	с. Булава	1
0191	-	м.р. Ульчский	с.п. Быстринское	п. Быстринск	1
0192	-	м.р. Ульчский	с.п. Де-Кастринское	п. Де-Кастри	1
0193	-	м.р. Ульчский	с.п. Киселевское	с. Киселевка	1
0194	-	м.р. Ульчский	с.п. Мариинское	с. Мариинское	1
0195	-	м.р. Ульчский	с.п. Савинское	с. Савинское	1
0196	-	м.р. Ульчский	с.п. Санниковское	с. Большие Санники	1
0197	-	м.р. Ульчский	с.п. Солонцовское	с. Солонцы	1
0198	-	м.р. Ульчский	с.п. Село Софийск	с. Софийск	1
0199	-	м.р. Ульчский	с.п. Сусанинское	с. Сусанино	1
0200	-	м.р. Ульчский	с.п. Тахтинское	с. Тахта	1
0201	-	м.р. Ульчский	с.п. Тырское	п. Тыр	1
0202	-	м.р. Ульчский	с.п. Село Циммермановка	с. Циммермановка	1
ИТОГО:					202

Примечание: обязанности Оператора универсального обслуживания по оказанию УУС с использованием СКД, перечень которых определен в договорах УС 288/03-10 от 08.11.2010 г., УС 288/02-10 от 08.11.2010 г., УС 288/01-10 от 08.11.2010 г., УС 288/04-10 от 29.11.2010 г., заключенных Агентством с третьим лицом - операторами связи и действующих на момент заключения настоящего Договора, возникают с даты завершения оказания УУС такими операторами, но не ранее наступления Даты возникновения обязательства по оказанию УУС.

Мельхорн В.В.
 М.П. «13» *Мельхорн* 2014 г.


Мельхорн Кай-Уве
 М.П. «13» *Мельхорн* 2014 г.


Handwritten signature

Handwritten signature
1028

Таблица № 1.27.3.


Перечень населенных пунктов,
на территории которых должны быть установлены средства коллективного доступа, в том числе точки доступа,
с указанием количества средств коллективного доступа и точек доступа на территории Хабаровского края
(субъект Российской Федерации)


По услугам по передаче данных и предоставлению доступа к информационно-телекоммуникационной сети «Интернет» с использованием пользовательского оборудования абонента (точки доступа)

№ по порядку в Субъекте РФ	Городской округ	Муниципальный район	Сельское поселение	Населенный пункт	Количество СКД (точек доступа), ед.
0001	-	м.п. Хабаровский	с.п. Село Бычиха	с. Новотроицкое	1
0002	-	м.п. Хабаровский	с.п. Восточное	с. Чистополье	1
0003	-	м.п. Хабаровский	Мичуринское сельское поселение	с. Нагорное	1
0004	-	м.п. Хабаровский	С.п. «Село Новокуровка»	с. Новокуровка	1
0005	-	м.п. Хабаровский	с.п.Побединское	с. Пасека	1
0006	-	м.п. Хабаровский	с.п. «Село Сикачи-Алян»	с. Сикачи-Алян	1
0007	-	м.р.имени Лазо	с.п.Георгиевское	с. Павленково	1
0008	-	м.р.имени Лазо	с.п.«Село Гвасюги»	с. Гвасюги	1
0009	-	м.р.имени Лазо	с.п.Долминское	п. Долми	1
0010	-	м.р.имени Лазо	с.п.Долминское	п. Солонцовый	1
0011	-	м.р.имени Лазо	с.п.«Поселок Золотой»	п. Золотой	1
0012	-	м.р.имени Лазо	с.п.Кондратьевское	с. Кондратьевка	1
0013	-	м.р.имени Лазо	с.п. Кругликовское	п. ст. Кругликово	1
0014	-	м.р.имени Лазо	с.п. Кругликовское	с. Владимировка	1
0015	-	м.р.имени Лазо	с.п. Марусинское	с. Марусино	1
0016	-	м.р.имени Лазо	с.п. Марусинское	с. Соколовка	1
0017	-	м.р.имени Лазо	с.п. Полетненское	с. Петровичи	1
0018	-	м.р.Бикинский	с.п. «Село Пушкино»	с. Пушкино	1
0019	-	м.р.Вяземский	с.п.«Село Венюково»	с. Венюково	1
0020	-	м.р.Вяземский	с.п.Глебовское	с. Глебово	1
0021	-	м.р.Вяземский	с.п. «Село Забайкальское»	с. Забайкальское	1
0022	-	м.р.Вяземский	с.п. «Село Капитоновка»	с. Капитоновка	1

№ по порядку в Субъекте РФ	Городской округ	Муниципальный район	Сельское поселение	Населенный пункт	Количество СКД (точек доступа), ед.
0023	-	м.р.Вяземский	с.п. «Поселок Шумный»	п. Шумный	1
0024	-	м.р.Комсомольский	с.п.Бельговское	с. Бельго	1
0025	-	м.р.Комсомольский	с.п.«Село Боктор»	с. Боктор	1
0026	-	м.р.Комсомольский	с.п.Нижнехалбинское	с. Нижние Халбы	1
0027	-	м.р. Солнечный	с.п. «Поселок Амгунь»	п. Амгунь	1
0028	-	м.р. Солнечный	с.п.«Село Кондон»	с. Кондон	1
0029	г.п.«Рабочий поселок Софийск»	м.р. Верхнебуреинский	-	р.п. Софийск	1
0030	-	м.р. Верхнебуреинский	с.п.Аланапское	п. Алонка	1
0031	-	м.р. Верхнебуреинский	с.п. «Поселок Герби»	п. Герби	1
0032	-	м.р. Верхнебуреинский	с.п. «Поселок Солони»	п. Солони	1
0033	-	м.р. Верхнебуреинский	с.п. Среднеургальское	с. Средний Ургал	1
0034	г.п.Литовское	м.р. Амурский	-	п. Лесной	1
0035	г.п.Литовское	м.р. Амурский	-	с. Украинка	1
0036	-	м.р. Амурский	с.п. «Село Джуен»	с. Джуен	1
0037	-	м.р. Амурский	с.п. «Село Омми»	с. Омми	1
0038	-	м.р. Амурский	с.п. Падалинское	с. Падали	1
0039	-	м.р. Нанайский	с.п.Арсеньевское	с. Арсеньево	1
0040	-	м.р. Нанайский	с.п. «Село Дада»	с. Дада	1
0041	-	м.р. Тугуро-Чумиканский	с.п. Село Тугур	с. Тугур	1
0042	-	м.р. Тугуро-Чумиканский	с.п. Село Удское,	с. Удское	1
0043	-	м.р. имени Полины Осипенко	с.п. Село Владимировка	с. Владимировка	1
0044	-	м.р.Николаевский	с.п. Красносельское	п. Чныррах	1
0045	-	м.р.Николаевский	с.п. Нигирское	с. Нигирь	1
0046	-	м.р.Николаевский	с.п. Нижнепронгенское	п. Нижнее Пронге	1
0047	-	м.р.Николаевский	с.п. Оремифское	с. Оремиф	1
0048	-	м.р. Охотский	с.п. Инское	п. Новая Иня	1
0049	-	м.р. Охотский	с.п. Инское	с. Иня	1
0050	-	м.р. Охотский	с.п. Поселок Новое Устье	п. Новое Устье	1

№ по порядку в Субъекте РФ	Городской округ	Муниципальный район	Сельское поселение	Населенный пункт	Количество СКД (точек доступа), ед.
0051	-	м.р. Аяно-Майский	с.п. Джигдинское	с. Джигда	1
0052	-	м.р. Ульчский	с.п. Быстринское	п. Быстринск	1
0053	-	м.р. Ульчский	с.п. Село Дуди,	с. Дуди	1
0054	-	м.р. Ульчский	с.п. Савинское	с. Савинское	1
0055	-	м.р. Ульчский	с.п. Санниковское	с. Большие Санники	1
0056	-	м.р. Ульчский	с.п. Солонцовское	с. Солонцы	1
0057	-	м.р. Ульчский	с.п. Сусанинское	с. Аннинские Минеральные воды	1
0058	-	м.р. Ульчский	с.п. Тахтинское	с. Новотроицкое	1
Итого:					58

В. Мельхорн
 М.П.  **Мельхорн В.В.**
 «13» *май* 2014 г.

Мельхорн Кай-Уве
 М.П.  **ИНН 7701049388**
 «13» *май* 2014 г.

Handwritten signature

Handwritten signature