

Перечень населенных пунктов,  
на территории которых должны быть установлены средства коллективного доступа, в том числе точки доступа,  
с указанием количества средств коллективного доступа и точек доступа на территории **Кабардино-Балкарской Республики**  
(субъект Российской Федерации)


По услугам телефонной связи


№ по порядку в Субъекте РФ	Городской округ	Муниципальный район	Сельское поселение	Населенный пункт	Количество СКД, ед.
0001	г. о. г. Баксан	м. р. Баксанский	-	г. Баксан	1
0002	г. о. г. Баксан	м. р. Баксанский	-	г. Баксан	1
0003	г. о. г. Баксан	м. р. Баксанский	с. п. Атажукинское	с. Атажукино	1
0004	г. о. г. Баксан	м. р. Баксанский	с. п. Баксаненское	с. Баксаненок	1
0005	г. о. г. Баксан	м. р. Баксанский	с. п. Верхнекуркужинское	с. Верхний Куркужин	1
0006	г. о. г. Баксан	м. р. Баксанский	с. п. Жанхотекское	с. Жанхотеко	1
0007	г. о. г. Баксан	м. р. Баксанский	с. п. Заюковское	с. Заюково	1
0008	г. о. г. Баксан	м. р. Баксанский	с. п. Заюковское	с. Заюково	1
0009	г. о. г. Баксан	м. р. Баксанский	с. п. Исламейское	с. Исламей	1
0010	г. о. г. Баксан	м. р. Баксанский	с. п. Исламейское	с. Исламей	1
0011	г. о. г. Баксан	м. р. Баксанский	с. п. Кишпекское	с. Кишпек	1
0012	г. о. г. Баксан	м. р. Баксанский	с. п. Кременчуг-Константиновское	с. Кременчуг-Констан	1
0013	г. о. г. Баксан	м. р. Баксанский	с. п. Куба-Табинское	с. Куба-Таба	1
0014	г. о. г. Баксан	м. р. Баксанский	с. п. Кубинское	с. Куба	1
0015	г. о. г. Баксан	м. р. Баксанский	с. п. Нижнекуркужинское	с. Нижний Куркужин	1
0016	г. о. г. Баксан	м. р. Баксанский	с. п. Нижнекуркужинское	с. Нижний Куркужин	1
0017	г. о. г. Баксан	м. р. Баксанский	с. п. Псыхурейское	с. Псыхурей	1
0018	г. о. г. Баксан	м. р. Баксанский	с. п. Псыхохское	с. Псыхох	1
0019	г. о. г. Нальчикский	-	-	г. Нальчик	1
0020	г. о. г. Нальчикский	-	-	г. Нальчик	1
0021	г. о. г. Нальчикский	-	-	г. Нальчик	1
0022	г. о. г. Нальчикский	-	-	г. Нальчик	1
0023	г. о. г. Нальчикский	-	-	г. Нальчик	1
0024	г. о. г. Нальчикский	-	-	г. Нальчик	1
0025	г. о. г. Нальчикский	-	-	пгт. Адюх	1
0026	г. о. г. Нальчикский	-	-	с. Кенже	1
0027	г. о. г. Нальчикский	-	-	с. Белая Речка	1
0028	г. о. г. Нальчикский	-	-	с. Белая Речка	1
0029	г. о. г. Нальчикский	-	-	с. Хасанья	1
0030	-	м. р. Зольский	г. п. Залукокоажское	п. Залукокоаже	1
0031	-	м. р. Зольский	с. п. Белокаменское	с. Белокаменское	1
0032	-	м. р. Зольский	с. п. Залукодесское	с. Залукодес	1
0033	-	м. р. Зольский	с. п. Залукодесское	с. Дженал	1
0034	-	м. р. Зольский	с. п. Зольское	с. Зольское	1
0035	-	м. р. Зольский	с. п. Каменомостское	с. Каменомостское	1
0036	-	м. р. Зольский	с. п. Камлюковское	с. Камлюково	1
0037	-	м. р. Зольский	с. п. Кичмалковское	с. Кичмалка	1
0038	-	м. р. Зольский	с. п. Малкинское	с. Малка	1
0039	-	м. р. Зольский	с. п. Малкинское	с. Малка	1
0040	-	м. р. Зольский	с. п. Приреченское	с. Приречное	1
0041	-	м. р. Зольский	с. п. Приреченское	п. Колос	1
0042	-	м. р. Зольский	с. п. Псынадахское	с. Псынадаха	1
0043	-	м. р. Зольский	с. п. Псынадахское	с. Батех	1
0044	-	м. р. Зольский	с. п. Сармаковское	с. Сармаково	1
0045	-	м. р. Зольский	с. п. Сармаковское	с. Сармаково	1
0046	-	м. р. Зольский	с. п. Светловодское	с. Светловодское	1
0047	-	м. р. Зольский	с. п. Светловодское	с. Октябрьское	1

№ по порядку в Субъекте РФ	Городской округ	Муниципальный район	Сельское поселение	Населенный пункт	Количество СКД, ед.
0048	-	м. р. Зольский	с. п. Совхозненское	с. Совхозное	1
0049	-	м. р. Зольский	с. п. Хабазское	с. Хабаз	1
0050	-	м. р. Зольский	с. п. Шордаковское	с. Шордаково	1
0051	-	м. р. Зольский	с. п. Этокское	с. Этоко	1
0052	-	м. р. Лескенский	с. п. Анзорейское	с. Анзорей	1
0053	-	м. р. Лескенский	с. п. Аргуданское	с. Аргудан	1
0054	-	м. р. Лескенский	с. п. Верхнелескенское	с. Верхний Лескен	1
0055	-	м. р. Лескенский	с. п. Второлескенское	с. Второй Лескен	1
0056	-	м. р. Лескенский	с. п. Ероккское	с. Ерокко	1
0057	-	м. р. Лескенский	с. п. Озрекское	с. Озрек	1
0058	-	м. р. Лескенский	с. п. Хагуейское	с. Хагуей	1
0059	-	м. р. Лескенский	с. п. Ташлы-Талинское	с. Ташлы-Тала	1
0060	-	м. р. Лескенский	с. п. Урухское	с. Урух	1
0061	-	м. р. Майский	г. п. Майский	г. Майский	1
0062	-	м. р. Майский	г. п. Майский	г. Майский	1
0063	-	м. р. Майский	г. п. Майский	г. Майский	1
0064	-	м. р. Майский	г. п. Майский	с. Сарское	1
0065	-	м. р. Майский	г. п. Майский	с. Пришибо-Малкинское	1
0066	-	м. р. Майский	г. п. Майский	с. Красная Поляна	1
0067	-	м. р. Майский	г. п. Майский	Дорожный разезд Ба	1
0068	-	м. р. Майский	г. п. Майский	с. Лесное	1
0069	-	м. р. Майский	с. п. Александровское	ст. Александровская	1
0070	-	м. р. Майский	с. п. Котляревское	ст. Котляревская	1
0071	-	м. р. Майский	с. п. Котляревское	ж/д Будка, 612км	1
0072	-	м. р. Майский	с. п. Ново-Ивановское	с. НовоИвановское	1
0073	-	м. р. Майский	с. п. Ново-Ивановское	х. Ново-Курский	1
0074	-	м. р. Майский	с. п. Ново-Ивановское	х. Славянский	1
0075	-	м. р. Майский	с. п. Ново-Ивановское	х. Баксанский	1
0076	-	м. р. Майский	с. п. Ново-Ивановское	х. Колдрасинский	1
0077	-	м. р. Майский	с. п. Ново-Ивановское	х. Право-Урванский	1
0078	-	м. р. Майский	с. п. Октябрьское	с. Октябрьское	1
0079	г.о. г. Прохладный	м. р. Прохладненский	-	г. Прохладный	1
0080	г.о. г. Прохладный	м. р. Прохладненский	-	г. Прохладный	1
0081	-	м. р. Прохладненский	с. п. Алгудское	с. Алгуд	1
0082	-	м. р. Прохладненский	с. п. Екатериноградское	ст. Екатериноградская	1
0083	-	м. р. Прохладненский	с. п. Зареченское	с. Заречный	1
0084	-	м. р. Прохладненский	с. п. Зареченское	с. Прогресс	1
0085	-	м. р. Прохладненский	с. п. Красносельское	с. Красносельское	1
0086	-	м. р. Прохладненский	с. п. Красносельское	п. Граничный	1
0087	-	м. р. Прохладненский	с. п. Красносельское	с. Придорожное	1
0088	-	м. р. Прохладненский	с. п. Красносельское	с. Степное	1
0089	-	м. р. Прохладненский	с. п. Дальненское	с. Дальное	1
0090	-	м. р. Прохладненский	-	с. Восточное	1
0091	-	м. р. Прохладненский	с. п. Карагачское	с. Карагач	1
0092	-	м. р. Прохладненский	с. п. Малакановское	с. Малакановское	1
0093	-	м. р. Прохладненский	с. п. Ново-Полтавское	с. Ново-Полтавское	1
0094	-	м. р. Прохладненский	с. п. Благовещенское	с. Благовещенка	1
0095	-	м. р. Прохладненский	с. п. Благовещенское	х. Ново-Осетинский	1
0096	-	м. р. Прохладненский	с. п. Благовещенское	х. Александровский	1
0097	-	м. р. Прохладненский	с. п. Благовещенское	х. Грабозец	1
0098	-	м. р. Прохладненский	с. п. Благовещенское	х. Минский	1
0099	-	м. р. Прохладненский	с. п. Благовещенское	х. Петропавловский	1
0100	-	м. р. Прохладненский	с. п. Благовещенское	х. Цораевский	1
0101	-	м. р. Прохладненский	с. п. Приближенское	ст. Приближная	1
0102	-	м. р. Прохладненский	с. п. Прималкинское	с. Прималкинское	1
0103	-	м. р. Прохладненский	с. п. Прималкинское	х. Ново-Троицкий	1
0104	-	м. р. Прохладненский	с. п. Прималкинское	х. Матвеевский	1

№ по порядку в Субъекте РФ	Городской округ	Муниципальный район	Сельское поселение	Населенный пункт	Количество СКД, ед.
0105	-	м. р. Прохладненский	с. п. Прималкинское	х. Ново-Вознесенский	1
0106	-	м. р. Прохладненский	с. п. Прималкинское	х. Ново-Покровский	1
0107	-	м. р. Прохладненский	с. п. Пролетарское	с. Пролетарское	1
0108	-	м. р. Прохладненский	с. п. Псыношское	с. Псыношоко	1
0109	-	м. р. Прохладненский	с. п. Советское	с. Советское	1
0110	-	м. р. Прохладненский	с. п. Солдатское	ст. Солдатская	1
0111	-	м. р. Прохладненский	с. п. Солдатское	ж/д станция Солдатска	1
0112	-	м. р. Прохладненский	с. п. Ульяновское	с. Ульяновское	1
0113	-	м. р. Прохладненский	с. п. Ульяновское	с. Виноградное	1
0114	-	м. р. Прохладненский	с. п. Ульяновское	с. Гвардейское	1
0115	-	м. р. Прохладненский	с. п. Учебное	с. Учебное	1
0116	-	м. р. Прохладненский	с. п. Учебное	с. Лесное	1
0117	-	м. р. Прохладненский	с. п. Черниговское	с. Черниговское	1
0118	-	м. р. Прохладненский	-	х. Саратовский	1
0119	-	м. р. Прохладненский	с. п. Янтарненское	с. Янтарное	1
0120	-	м. р. Прохладненский	с. п. Янтарненское	с. Комсомольское	1
0121	-	м. р. Терский	г. п. Терекское	г. Терек	1
0122	-	м. р. Терский	с. п. Арикское	с. Арик	1
0123	-	м. р. Терский	с. п. Арикское	с. Псынашо	1
0124	-	м. р. Терский	с. п. Белоглинское	с. Белоглинское	1
0125	-	м. р. Терский	с. п. Верхнеакбашское	с. Верхний Акбаш	1
0126	-	м. р. Терский	с. п. Верхнеакбашское	п. Заводской	1
0127	-	м. р. Терский	с. п. Верхнекурпское	с. Верхний Курп	1
0128	-	м. р. Терский	с. п. Дейское	с. Дейское	1
0129	-	м. р. Терский	с. п. Джулатское	с. Джулат	1
0130	-	м. р. Терский	с. п. Интернациональн	с. Интернациональное	1
0131	-	м. р. Терский	с. п. Красноармейское	с. Красноармейское	1
0132	-	м. р. Терский	с. п. Красноармейское	с. Куян	1
0133	-	м. р. Терский	с. п. Красноармейское	с. Опытное	1
0134	-	м. р. Терский	с. п. Инаркоевское	с. Инаркой	1
0135	-	м. р. Терский	с. п. Нижнекурпское	с. Нижний Курп	1
0136	-	м. р. Терский	с. п. Новобалкарское	с. Новая Балкария	1
0137	-	м. р. Терский	с. п. Новобалкарское	с. Шикудей	1
0138	-	м. р. Терский	с. п. Ново-Хамидиевск	с. Ново-Хамидие	1
0139	-	м. р. Терский	с. п. Ново-Хамидиевск	с. Акведук	1
0140	-	м. р. Терский	с. п. Плановское	с. Плановское	1
0141	-	м. р. Терский	с. п. Плановское	ж/д разъезд, с. Урух	1
0142	-	м. р. Терский	с. п. Тамбовское	с. Тамбовское	1
0143	-	м. р. Терский	с. п. Тамбовское	с. Нижний Акбаш	1
0144	-	м. р. Терский	с. п. Терекское	с. Терекское	1
0145	-	м. р. Терский	с. п. Терекское	с. Малый Терек	1
0146	-	м. р. Терский	с. п. Урожайное	с. Урожайное	1
0147	-	м. р. Терский	с. п. Хамидиевское	с. Хамидие	1
0148	-	м. р. Урванский	г. п. Нарткалинское	г. Нарткала	1
0149	-	м. р. Урванский	с. п. Герменчикское	с. Герменчик	1
0150	-	м. р. Урванский	с. п. Кахунское	с. Кахун	1
0151	-	м. р. Урванский	с. п. Морзохское	с. Морзох	1
0152	-	м. р. Урванский	с. п. Нижнечерекское	с. Нижний Черек	1
0153	-	м. р. Урванский	с. п. Псыгансуевское	с. Псыгансу	1
0154	-	м. р. Урванский	с. п. Псыкодское	с. Псыкод	1
0155	-	м. р. Урванский	с. п. Псыкодское	с. Кабардинка	1
0156	-	м. р. Урванский	с. п. Псынабское	с. Псынабо	1
0157	-	м. р. Урванский	с. п. Старочерекское	с. Старый Черек	1
0158	-	м. р. Урванский	с. п. Урваньское	с. Урвань	1
0159	-	м. р. Урванский	с. п. Чернореченское	с. Черная Речка	1
0160	-	м. р. Урванский	с. п. Шитхалинское	с. Шитхала	1
0161	-	м. р. Чегемский	г. п. Чегемское	г. Чегем	1

№ по порядку в Субъекте РФ	Городской округ	Муниципальный район	Сельское поселение	Населенный пункт	Количество СКД, ед.
0162	-	м. р. Чегемский	с. п. Звезденское	пгг. Звездный	1
0163	-	м. р. Чегемский	с. п. Верхнечегемское	с. Булунгу	1
0164	-	м. р. Чегемский	с. п. Верхнечегемское	с. Эльтюбю	1
0165	-	м. р. Чегемский	с. п. Лечинкаевский	с. Лечинкай	1
0166	-	м. р. Чегемский	с. п. Лечинкаевский	с. Лечинкай	1
0167	-	м. р. Чегемский	с. п. Нартановское	с. Нартан	1
0168	-	м. р. Чегемский	с. п. Нартановское	рзд. Нартан	1
0169	-	м. р. Чегемский	с. п. Нижнечегемское	с. Нижний Чегем	1
0170	-	м. р. Чегемский	с. п. Хушто-Сыртское	с. Хушто-Сырт	1
0171	-	м. р. Чегемский	с. п. Второчегемское	с. Чегем Второй	1
0172	-	м. р. Чегемский	с. п. Второчегемское	с. Чегем Второй	1
0173	-	м. р. Чегемский	с. п. Шалушкинское	с. Шалушка	1
0174	-	м. р. Чегемский	с. п. Шалушкинское	с. Шалушка	1
0175	-	м. р. Чегемский	с. п. Яникоевское	с. Яникой	1
0176	-	м. р. Чегемский	с. п. Яникоевское	с. Каменка	1
0177	-	м. р. Черекский	г. п. Кашхатауское	пгт. Кашхатау	1
0178	-	м. р. Черекский	с. п. Аушигерское	с. Аушигер	1
0179	-	м. р. Черекский	с. п. Бабугентское	с. Бабугент	1
0180	-	м. р. Черекский	с. п. Безенгийское	с. Безенги	1
0181	-	м. р. Черекский	с. п. Верхibalкарское	с. Верхняя Балкария	1
0182	-	м. р. Черекский	с. п. Верхibalкарское	с. Верхняя Балкария	1
0183	-	м. р. Черекский	с. п. Верхнежемтальное	с. Верхняя Жемтала	1
0184	-	м. р. Черекский	с. п. Герпегежское	с. Герпегеж	1
0185	-	м. р. Черекский	с. п. Жемтальное	с. Жемтала	1
0186	-	м. р. Черекский	с. п. Зарагижское	с. Зарагиж	1
0187	-	м. р. Черекский	с. п. Карасусское	с. Карасу	1
0188	-	м. р. Эльбрусский	г. п. Тырныаузское	г. Тырныауз	1
0189	-	м. р. Эльбрусский	г. п. Тырныаузское	г. Тырныауз	1
0190	-	м. р. Эльбрусский	с. п. Бедыкское	с. Бедык	1
0191	-	м. р. Эльбрусский	с. п. Былымское	с. Былым	1
0192	-	м. р. Эльбрусский	с. п. Былымское	с. Былым	1
0193	-	м. р. Эльбрусский	с. п. Верхнебаксанское	с. Верхний Баксан	1
0194	-	м. р. Эльбрусский	с. п. Верхнебаксанское	с. Верхний Баксан	1
0195	-	м. р. Эльбрусский	с. п. Кенделеновское	с. Кенделен	1
0196	-	м. р. Эльбрусский	с. п. Лашкутинское	с. Лашкута	1
0197	-	м. р. Эльбрусский	с. п. Эльбрусское	с. Эльбрус	1
0198	-	м. р. Эльбрусский	с. п. Эльбрусское	с. Терскол	1
0199	-	м. р. Эльбрусский	с. п. Эльбрусское	с. Байдаево	1
0200	-	м. р. Эльбрусский	с. п. Эльбрусское	с. Тегенкли	1
0201	-	м. р. Эльбрусский	с. п. Эльбрусское	с. Нейтрино	1
<b>Итого:</b>					<b>201</b>

*Мельников В.В.*  
 М.П.   
 «13» мая 2014 г.

*Мельхорн Кай-Уве*  
 М.П.   
 «13» мая 2014 г.

*[Handwritten mark]*

*[Handwritten mark]*




Перечень населенных пунктов,  
на территории которых должны быть установлены средства коллективного доступа, в том числе точки доступа,  
с указанием количества средств коллективного доступа и точек доступа на территории **Кабардино-Балкарской Республики**  
(субъект Российской Федерации)



По услугам по передаче данных и предоставлению доступа к информационно-телекоммуникационной сети «Интернет» без  
использования пользовательского оборудования абонента

№ по порядку в Субъекте РФ	Городской округ	Муниципальный район	Сельское поселение	Населенный пункт	Количество СКД, ед. (исключая точки доступа)
0001	г. о. г. Баксан	м. р. Баксанский	-	г. Баксан	1
0002	г. о. г. Баксан	м. р. Баксанский	с. п. Атажукинское	с. Атажукино	1
0003	г. о. г. Баксан	м. р. Баксанский	с. п. Баксаненское	с. Баксаненок	1
0004	г. о. г. Баксан	м. р. Баксанский	с. п. Верхнекуркужинское	с. Верхний Куркужин	1
0005	г. о. г. Баксан	м. р. Баксанский	с. п. Жанхотекское	с. Жанхотеко	1
0006	г. о. г. Баксан	м. р. Баксанский	с. п. Заюковское	с. Заюково	1
0007	г. о. г. Баксан	м. р. Баксанский	с. п. Исламейское	с. Исламей	1
0008	г. о. г. Баксан	м. р. Баксанский	с. п. Кишпекское	с. Кишпек	1
0009	г. о. г. Баксан	м. р. Баксанский	с. п. Кременчуг- Константиновское	с. Кременчуг- Константиновская	1
0010	г. о. г. Баксан	м. р. Баксанский	с. п. Куба-Табинское	с. Куба-Таба	1
0011	г. о. г. Баксан	м. р. Баксанский	с. п. Кубинское	с. Куба	1
0012	г. о. г. Баксан	м. р. Баксанский	с. п.	с. Нижний Куркужин	1
0013	г. о. г. Баксан	м. р. Баксанский	с. п. Псыхурейское	с. Псыхурей	1
0014	г. о. г. Баксан	м. р. Баксанский	с. п. Псычохское	с. Псычох	1
0015	г. о. г. Нальчикский	-	-	г. Нальчик	1
0016	-	м. р. Зольский	г. п. Залукокоажское	п. Залукокоаже	1
0017	-	м. р. Зольский	с. п. Белокаменское	с. Белокаменское	1
0018	-	м. р. Зольский	с. п. Залукодесское	с. Залукодес	1
0019	-	м. р. Зольский	с. п. Зольское	с. Зольское	1
0020	-	м. р. Зольский	с. п. Каменомостское	с. Каменомостское	1
0021	-	м. р. Зольский	с. п. Камлюковское	с. Камлюково	1
0022	-	м. р. Зольский	с. п. Кичмалковское	с. Кичмалка	1
0023	-	м. р. Зольский	с. п. Малкинское	с. Малка	1
0024	-	м. р. Зольский	с. п. Приреченское	с. Приречное	1
0025	-	м. р. Зольский	с. п. Псынадахское	с. Псынадаха	1
0026	-	м. р. Зольский	с. п. Сармаковское	с. Сармаково	1
0027	-	м. р. Зольский	с. п. Светловодское	с. Светловодское	1
0028	-	м. р. Зольский	с. п. Совхозненское	с. Совхозное	1
0029	-	м. р. Зольский	с. п. Хабазское	с. Хабаз	1
0030	-	м. р. Зольский	с. п. Шордаковское	с. Шордаково	1
0031	-	м. р. Зольский	с. п. Этокское	с. Этоко	1
0032	-	м. р. Лескенский	с. п. Анзорейское	с. Анзорей	1
0033	-	м. р. Лескенский	с. п. Аргуданское	с. Аргудан	1
0034	-	м. р. Лескенский	с. п.	с. Верхний Лескен	1
0035	-	м. р. Лескенский	с. п. Ерокское	с. Ерокко	1
0036	-	м. р. Лескенский	с. п. Озрекское	с. Озрек	1
0037	-	м. р. Лескенский	с. п. Хагуейское	с. Хагуей	1
0038	-	м. р. Лескенский	с. п. Ташлы- Талинское	с. Ташлы-Тала	1
0039	-	м. р. Лескенский	с. п. Урухское	с. Урух	1
0040	-	м. р. Майский	г. п. Майский	г. Майский	1
0041	-	м. р. Майский	с. п. Александровское	ст. Александровская	1

№ по порядку в Субъекте РФ	Городской округ	Муниципальный район	Сельское поселение	Населенный пункт	Количество СКД, ед. (исключая точки доступа)
0042	-	м. р. Майский	с. п. Котляревское	ст. Котляревская	1
0043	-	м. р. Майский	с. п. Ново-Ивановское	с. НовоИвановское	1
0044	-	м. р. Майский	с. п. Октябрьское	с. Октябрьское	1
0045	г.о. г. Прохладный	м. р. Прохладненский	-	г. Прохладный	1
0046	-	м. р. Прохладненский	с. п. Алтудское	с. Алтуд	1
0047	-	м. р. Прохладненский	с. п. Екатериноградское	ст. Екатериноградская	1
0048	-	м. р. Прохладненский	с. п. Зареченское	с. Заречный	1
0049	-	м. р. Прохладненский	с. п. Красносельское	с. Красносельское	1
0050	-	м. р. Прохладненский	с. п. Дальненское	с. Дальное	1
0051	-	м. р. Прохладненский	с. п. Карагачское	с. Карагач	1
0052	-	м. р. Прохладненский	с. п. Малакановское	с. Малакановское	1
0053	-	м. р. Прохладненский	с. п. Ново-Полтавское	с. Ново-Полтавское	1
0054	-	м. р. Прохладненский	с. п. Благовещенское	х. Ново-Осетинский	1
0055	-	м. р. Прохладненский	с. п. Приближенское	ст. Приближная	1
0056	-	м. р. Прохладненский	с. п. Прималкинское	с. Прималкинское	1
0057	-	м. р. Прохладненский	с. п. Пролетарское	с. Пролетарское	1
0058	-	м. р. Прохладненский	с. п. Псыншокское	с. Псыншоко	1
0059	-	м. р. Прохладненский	с. п. Солдатское	ст. Солдатская	1
0060	-	м. р. Прохладненский	с. п. Ульяновское	с. Ульяновское	1
0061	-	м. р. Прохладненский	с. п. Учебное	с. Учебное	1
0062	-	м. р. Прохладненский	с. п. Черниговское	с. Черниговское	1
0063	-	м. р. Прохладненский	с. п. Янтарненское	с. Янтарное	1
0064	-	м. р. Терский	г. п. Терекское	г. Терек	1
0065	-	м. р. Терский	с. п. Арикское	с. Арик	1
0066	-	м. р. Терский	с. п. Верхнеакбашское	с. Верхний Акбаш	1
0067	-	м. р. Терский	с. п. Верхнекурпское	с. Верхний Курп	1
0068	-	м. р. Терский	с. п. Дейское	с. Дейское	1
0069	-	м. р. Терский	с. п. Красноармейское	с. Куян	1
0070	-	м. р. Терский	с. п. Инаркоевское	с. Инаркой	1
0071	-	м. р. Терский	с. п. Нижнекурпское	с. Нижний Курп	1
0072	-	м. р. Терский	с. п. Новобалкарское	с. Новая Балкария	1
0073	-	м. р. Терский	с. п. Ново-Хамидиевское	с. Ново-Хамидие	1
0074	-	м. р. Терский	с. п. Плановское	с. Плановское	1
0075	-	м. р. Терский	с. п. Тамбовское	с. Тамбовское	1
0076	-	м. р. Терский	с. п. Терекское	с. Терекское	1
0077	-	м. р. Терский	с. п. Урожайное	с. Урожайное	1
0078	-	м. р. Терский	с. п. Хамидиевское	с. Хамидие	1
0079	-	м. р. Урванский	г. п. Нарткалинское	г. Нарткала	1
0080	-	м. р. Урванский	с. п. Герменчикское	с. Герменчик	1
0081	-	м. р. Урванский	с. п. Кахунское	с. Кахун	1
0082	-	м. р. Урванский	с. п. Морзохское	с. Морзох	1
0083	-	м. р. Урванский	с. п. Нижнечерекское	с. Нижний Черек	1
0084	-	м. р. Урванский	с. п. Псыгансуевское	с. Псыгансу	1
0085	-	м. р. Урванский	с. п. Псыкодское	с. Псыкод	1
0086	-	м. р. Урванский	с. п. Псынабское	с. Псынабо	1
0087	-	м. р. Урванский	с. п. Старочерекское	с. Старый Черек	1
0088	-	м. р. Урванский	с. п. Урваньское	с. Урвань	1
0089	-	м. р. Урванский	с. п. Чернореченское	с. Черная Речка	1
0090	-	м. р. Урванский	с. п. Шитхалинское	с. Шитхала	1
0091	-	м. р. Чегемский	г. п. Чегемское	г. Чегем	1
0092	-	м. р. Чегемский	с. п. Звезденское	пгт. Звездный	1

№ по порядку в Субъекте РФ	Городской округ	Муниципальный район	Сельское поселение	Населенный пункт	Количество СКД, ед. (исключая точки доступа)
0093	-	м. р. Чегемский	с. п. Верхнечегемское	с. Булунгу	1
0094	-	м. р. Чегемский	с. п. Лечинкаевский	с. Лечинкай	1
0095	-	м. р. Чегемский	с. п. Нартановское	с. Нартан	1
0096	-	м. р. Чегемский	с. п. Нижнечегемское	с. Нижний Чегем	1
0097	-	м. р. Чегемский	с. п. Хушто-Сыртское	с. Хушто-Сырт	1
0098	-	м. р. Чегемский	с. п. Второчегемское	с. Чегем Второй	1
0099	-	м. р. Чегемский	с. п. Шалушкинское	с. Шалушка	1
0100	-	м. р. Чегемский	с. п. Яникоевское	с. Яникой	1
0101	-	м. р. Черекский	г. п. Кашхатауское	пгт. Кашхатау	1
0102	-	м. р. Черекский	с. п. Аушигерское	с. Аушигер	1
0103	-	м. р. Черекский	с. п. Бабугентское	с. Бабугент	1
0104	-	м. р. Черекский	с. п. Безенгийское	с. Безенги	1
0105	-	м. р. Черекский	с. п. Верхибалкарское	с. Верхняя Балкария	1
0106	-	м. р. Черекский	с. п.	с. Верхняя Жемтала	1
0107	-	м. р. Черекский	с. п. Герпегежское	с. Герпегеж	1
0108	-	м. р. Черекский	с. п. Жемталинское	с. Жемтала	1
0109	-	м. р. Черекский	с. п. Зарагижское	с. Зарагиж	1
0110	-	м. р. Эльбрусский	г. п. Тырныаузское	г. Тырныауз	1
0111	-	м. р. Эльбрусский	с. п. Былымское	с. Былым	1
0112	-	м. р. Эльбрусский	с. п. Кенделеновское	с. Кенделен	1
0113	-	м. р. Эльбрусский	с. п. Лашкутинское	с. Лашкута	1
0114	-	м. р. Эльбрусский	с. п. Эльбрусское	с. Эльбрус	1
<b>Итого:</b>					<b>114</b>

  
 Мелихов В.В.  
 М.П.  
 «13»  2014 г.  


  
 Мельхорн Кай-Уве /  
 М.П.  
 «В»  2014 г.





  
 240

Перечень населенных пунктов,  
на территории которых должны быть установлены средства коллективного доступа, в том числе точки доступа,  
с указанием количества средств коллективного доступа и точек доступа на территории **Кабардино-Балкарской Республики**  
(субъект Российской Федерации)

По услугам по передаче данных и предоставлению доступа к информационно-телекоммуникационной сети «Интернет» с использованием пользовательского оборудования абонента (точки доступа)

№ по порядку в Субъекте РФ	Городской округ	Муниципальный район	Сельское поселение	Населенный пункт	Количество СКД (точек доступа), ед.
0001	-	м. р. Зольский	с. п. Запрудесское	с. Дженал	1
0002	-	м. р. Майский	г. п. Майский	с. Сарское	1
0003	-	м. р. Майский	с. п. Ново-Ивановское	х. Ново-Курский	1
0004	-	м. р. Прохладненский	с. п. Зареченское	с. Прогресс	1
0005	-	м. р. Прохладненский	с. п. Красносельское	п. Граничный	1
0006	-	м. р. Прохладненский	-	с. Восточное	1
0007	-	м. р. Прохладненский	с. п. Благовещенское	с. Благовещенка	1
0008	-	м. р. Прохладненский	с. п. Благовещенское	х. Александровский	1
0009	-	м. р. Прохладненский	с. п. Благовещенское	х. Петропавловский	1
0010	-	м. р. Прохладненский	с. п. Советское	с. Советское	1
0011	-	м. р. Прохладненский	с. п. Ульяновское	с. Ульяновское	1
0012	-	м. р. Прохладненский	с. п. Ульяновское	с. Гвардейское	1
0013	-	м. р. Прохладненский	-	х. Саратовский	1
0014	-	м. р. Терский	с. п. Белоглинское	с. Белоглинское	1
0015	-	м. р. Терский	с. п. Джулатское	с. Джулат	1
0016	-	м. р. Терский	с. п. Интернациональное	с. Интернациональное	1
0017	-	м. р. Чегемский	с. п. Верхнечегемское	с. Эльтобю	1
0018	-	м. р. Эльбрусский	с. п. Бедыкское	с. Бедык	1
0019	-	м. р. Эльбрусский	с. п. Верхнебаксанское	с. Верхний Баксан	1
0020	-	м. р. Эльбрусский	с. п. Эльбрусское	с. Тегенкли	1
<b>ИТОГО:</b>					<b>20</b>

М.П.  
«13» мая 2014 г.  
  


М.П.  
«13» мая 2014 г.  
  

