

Перечень населенных пунктов,
на территории которых должны быть установлены средства коллективного доступа, в том числе точки доступа,
с указанием количества средств коллективного доступа и точек доступа на территории **Карачаево-Черкесской Республики**
(субъект Российской Федерации)


По услугам телефонной связи


№ по порядку в Субъекте РФ	Городской округ	Муниципальный район	Сельское поселение	Населенный пункт	Количество СКД, ед.
0001	г.о.Карачаевский	-	-	г. Карачаевск	1
0002	г.о.Карачаевский	-	-	г. Карачаевск	1
0003	г.о.Карачаевский	-	-	г. Теберда	1
0004	г.о.Карачаевский	-	-	п. Домбай	1
0005	г.о.Карачаевский	-	-	п. Орджоникидзевский	1
0006	г.о.Карачаевский	-	-	п. Эльбрусский	1
0007	г.о.Карачаевский	-	-	п. Мара-Аягьы	1
0008	-	м.р.Черкесский	-	г. Черкесск	1
0009	-	м.р.Черкесский	-	г. Черкесск	1
0010	-	м.р.Черкесский	-	г. Черкесск	1
0011	-	м.р. Адыге-Хабльский	-	а. Адиль-Халк	1
0012	-	м.р. Адыге-Хабльский	-	а. Адыге-Хабль	1
0013	-	м.р. Адыге-Хабльский	-	а. Алеуа	1
0014	-	м.р. Адыге-Хабльский	-	а. Баралки	1
0015	-	м.р. Адыге-Хабльский	-	с. Спарта	1
0016	-	м.р. Адыге-Хабльский	-	х. Грушка	1
0017	-	м.р. Адыге-Хабльский	-	а. Икон-Халк	1
0018	-	м.р. Адыге-Хабльский	-	а. Кызыл-Тогай	1
0019	-	м.р. Адыге-Хабльский	-	с. Садовое	1
0020	-	м.р. Адыге-Хабльский	-	а. Старо-Кувинск	1
0021	-	м.р. Адыге-Хабльский	-	а. Вако-Жиле	1
0022	-	м.р. Адыге-Хабльский	-	а. Эркин-Халк	1
0023	-	м.р. Адыге-Хабльский	-	а. Эркин-Юрт	1
0024	-	м.р. Адыге-Хабльский	-	а. Эрсакон	1
0025	-	м.р. Адыге-Хабльский	-	а. Кубан-Халк	1
0026	-	м.р. Адыге-Хабльский	-	п. Эркин-Шахар	1
0027	-	м.р.Зеленчукский	-	с. Архыз	1
0028	-	м.р.Зеленчукский	-	п. Нижний Архыз	1
0029	-	м.р.Зеленчукский	-	с. Даусуз	1
0030	-	м.р.Зеленчукский	-	с. Нижняя Ермоловка	1
0031	-	м.р.Зеленчукский	-	с. Хуса - Кардоникская	1


№ по порядку в Субъекте РФ	Городской округ	Муниципальный район	Сельское поселение	Населенный пункт	Количество СКД, ед.
0032	-	м.р.Зеленчукский	-	стан. Зеленчукская	2
0033	-	м.р.Зеленчукский	-	х. Лесо-Кяфарь	1
0034	-	м.р.Зеленчукский	-	стан. Исправная	1
0035	-	м.р.Зеленчукский	-	х. Ново-Исправненский	1
0036	-	м.р.Зеленчукский	-	х. Фроловский	1
0037	-	м.р.Зеленчукский	-	стан. Кардоникская	1
0038	-	м.р.Зеленчукский	-	а. Кызыл-Октябрь	1
0039	-	м.р.Зеленчукский	-	с. Маруха	1
0040	-	м.р.Зеленчукский	-	а. Ильич	1
0041	-	м.р.Зеленчукский	-	а. Кобу-Баши	1
0042	-	м.р.Зеленчукский	-	стан. Сторожевая	1
0043	-	м.р.Зеленчукский	-	с. Хасаут-Греческое	1
0044	-	м.р.Карачаевский	-	п. Новый Карачай	1
0045	-	м.р.Карачаевский	-	п. Правокубанский	1
0046	-	м.р.Карачаевский	-	а. Нижняя Теберда	1
0047	-	м.р.Карачаевский	-	а. Нижняя Мара	1
0048	-	м.р.Карачаевский	-	а. Новая Теберда	1
0049	-	м.р.Карачаевский	-	а. Хурзук	1
0050	-	м.р.Карачаевский	-	а. Учкулан	1
0051	-	м.р.Карачаевский	-	а. Карт Джурт	1
0052	-	м.р.Карачаевский	-	а. Верхний Каменномост	1
0053	-	м.р.Карачаевский	-	а. Нижний Каменномост	1
0054	-	м.р.Карачаевский	-	а. Джингирик	1
0055	-	м.р.Карачаевский	-	а. Верхняя Теберда	1
0056	-	м.р.Карачаевский	-	с. им. Коста-Хетагурова	1
0057	-	м.р.Карачаевский	-	а. Кумыш	1
0058	-	м.р.Карачаевский	-	п. Кубрань	1
0059	-	м.р.Карачаевский	-	а. Хумара	1
0060	-	м.р.Карачаевский	-	а. Верхняя Мара	1
0061	-	м.р.Малокарачаевский	-	с. Джага	1
0062	-	м.р.Малокарачаевский	-	с. Кичи-Балык	1
0063	-	м.р.Малокарачаевский	-	с. Хасаут	1
0064	-	м.р.Малокарачаевский	-	с. Красный Восток	1
0065	-	м.р.Малокарачаевский	-	с. Учкекен	1
0066	-	м.р.Малокарачаевский	-	п. Коммунстрой	1
0067	-	м.р.Малокарачаевский	-	с. Красный Курган	1
0068	-	м.р.Малокарачаевский	-	с. Кызыл Покун	1
0069	-	м.р.Малокарачаевский	-	с. Первомайское	1
0070	-	м.р.Малокарачаевский	-	с. Римгорское	1
0071	-	м.р.Малокарачаевский	-	с. Терезе	1
0072	-	м.р.Малокарачаевский	-	с. Учкекен	1
0073	-	м.р.Малокарачаевский	-	п. Водовод	1
0074	-	м.р.Малокарачаевский	-	с. Элькуш	1

№ по порядку в Субъекте РФ	Городской округ	Муниципальный район	Сельское поселение	Населенный пункт	Количество СКД, ед.
0075	-	м.р.Прикубанский	-	п. Ударный	1
0076	-	м.р.Прикубанский	-	с. Дружба	1
0077	-	м.р.Прикубанский	-	а. Кара-Паго	1
0078	-	м.р.Прикубанский	-	с. Знаменка	1
0079	-	м.р.Прикубанский	-	с. Ильчиевское	1
0080	-	м.р.Прикубанский	-	с. Пригородное	1
0081	-	м.р.Прикубанский	-	п. Кавказский	1
0082	-	м.р.Прикубанский	-	п. Красивый	1
0083	-	м.р.Прикубанский	-	п. Майский	1
0084	-	м.р.Прикубанский	-	х. Родниковский	1
0085	-	м.р.Прикубанский	-	п. Мичуринский	1
0086	-	м.р.Прикубанский	-	п. Волораздельный	1
0087	-	м.р.Прикубанский	-	с. Николаевское	1
0088	-	м.р.Прикубанский	-	с. Пристань	1
0089	-	м.р.Прикубанский	-	с. Привольное	1
0090	-	м.р.Прикубанский	-	п. Октябрьский	1
0091	-	м.р.Прикубанский	-	п. Солнечный	1
0092	-	м.р.Прикубанский	-	п. Новый	1
0093	-	м.р.Прикубанский	-	а. Псыж	1
0094	-	м.р.Прикубанский	-	с. Счастливое	1
0095	-	м.р.Прикубанский	-	с. Таллык	1
0096	-	м.р.Прикубанский	-	с. Чапаевское	1
0097	-	м.р.Урупский	-	п. Медгорский	1
0098	-	м.р.Урупский	-	п. Пхия	1
0099	-	м.р.Урупский	-	п. Загедан	1
0100	-	м.р.Урупский	-	п. Дамхурц	1
0101	-	м.р.Урупский	-	с. Курджиново	1
0102	-	м.р.Урупский	-	с. Псемен	1
0103	-	м.р.Урупский	-	п. Рожкао	1
0104	-	м.р.Урупский	-	ст. Преградная	1
0105	-	м.р.Урупский	-	х. Ершов	1
0106	-	м.р.Урупский	-	с. Предгорное	1
0107	-	м.р.Урупский	-	а. Кызыл Уруп	1
0108	-	м.р.Урупский	-	с. Уруп	1
0109	-	м.р.Усть-Джегутинский	-	г. Усть-Джегута	1
0110	-	м.р.Усть-Джегутинский	-	г. Усть-Джегута	1
0111	-	м.р.Усть-Джегутинский	-	а. Гюрюльдеук	1
0112	-	м.р.Усть-Джегутинский	-	с. Важное	1
0113	-	м.р.Усть-Джегутинский	-	а. Джегута	1
0114	-	м.р.Усть-Джегутинский	-	а. Кызыл-Кала	1
0115	-	м.р.Усть-Джегутинский	-	стан. Красногорская	1
0116	-	м.р.Усть-Джегутинский	-	а. Кубина	1
0117	-	м.р.Усть-Джегутинский	-	а. Койдан	1
0118	-	м.р.Усть-Джегутинский	-	а. Сары-Тюз	1
0119	-	м.р.Усть-Джегутинский	-	а. Эльтаркач	1
0120	-	м.р.Хабезский	-	а. Али-Бердуковский	1
0121	-	м.р.Хабезский	-	а. Бавуко	1
0122	-	м.р.Хабезский	-	а. Бесленей	1
0123	-	м.р.Хабезский	-	а. Жако	1

№ по порядку в Субъекте РФ	Городской округ	Муниципальный район	Сельское поселение	Населенный пункт	Количество СКД, ед.
0124	-	м.р.Хабезский	-	а. Зеюко	1
0125	-	м.р.Хабезский	-	а. Кош-Хабль	1
0126	-	м.р.Хабезский	-	а. Малый Зеленчук	1
0127	-	м.р.Хабезский	-	а. Псаучье-Дахе	1
0128	-	м.р.Хабезский	-	а. Абазакт	1
0129	-	м.р.Хабезский	-	а. Кызыл - Юрт	1
0130	-	м.р.Хабезский	-	а. Инжич-Чукун	1
0131	-	м.р.Хабезский	-	а. Инжичишко	1
0132	-	м.р.Хабезский	-	а. Хабез	1
0133	-	м.р.Хабезский	-	а. Эльбурган	1
0134	Апсуанское СМО	м.р.Адыге-Хабльский	-	х. Дубянский	1
0135	Грушкинское СМО	м.р.Адыге-Хабльский	-	а. Тапанга	1
0136	Грушкинское СМО	м.р.Адыге-Хабльский	-	а. Абаза-Хабль	1
0137	Грушкинское СМО	м.р.Адыге-Хабльский	-	а. Мало-Абазинское	1
0138	Эркин Юртское СМО	м.р.Адыге-Хабльский	-	х. Евсеевский	1
0139	Эрсаконское СМО	м.р.Адыге-Хабльский	-	а. Киево-Жураки	1
0140	Эрсаконское СМО	м.р.Адыге-Хабльский	-	а. Ново-Кувинск	1
0141	Учкуланское СМО	м.р.Карачаевский	-	а. Верхний Учкулан	1
0142	Коста-Хетагуровское СМО	м.р.Карачаевский	-	г. Карачаевск	1
0143	Хумаринское СМО	м.р.Карачаевский	-	п. Белая Гора	1
0144	Дружбинское СМО	м.р.Прикубанский	-	п. Заречный	1
0145	Счастливенское СМО	м.р.Прикубанский	-	с. Светлое	1
0146	Счастливенское СМО	м.р.Прикубанский	-	с. Холоднородниковское	1
0147	Чапаевское СМО	м.р.Прикубанский	-	х. Октябрьский	1
0148	Преградненское СМО	м.р.Урупский	-	х. Большевик	1
0149	Предгорненское СМО	м.р.Урупский	-	с. Подскальное	1
0150	Предгорненское СМО	м.р.Урупский	-	ст. Преградная	1
0151	Джегутинское СМО	м.р.Усть-Джегутинский	-	а. Новая Джегута	1
0152	Бавуковское СМО	м.р.Хабезский	-	а. Новохумаринский	1
ИТОГО:					153


 Шеголов В.В.
 М.П.
 « » 2014 г.




 Мельхорн Кай-Уве /
 М.П.
 « » 2014 г.






Таблица № 1.9.2

Перечень населенных пунктов,
на территории которых должны быть установлены средства коллективного доступа, в том числе точки доступа,
с указанием количества средств коллективного доступа и точек доступа на территории **Карачаево-Черкесской республики**
(субъект Российской Федерации)

По услугам по передаче данных и предоставлению доступа к информационно-телекоммуникационной сети «Интернет» без использования пользовательского оборудования абонента

№ по порядку в Субъекте РФ	Городской округ	Муниципальный район	Сельское поселение	Населенный пункт	Количество СКД, ед. (исключая точки доступа)
0001	г.о.Карачаевский	-	-	г. Карачаевск	1
0002	г.о.Карачаевский	-	-	г. Карачаевск	1
0003	г.о.Карачаевский	-	-	г. Теберда	1
0004	-	м.р.Черкесский	-	г. Черкесск	1
0005	-	м.р.Черкесский	-	г. Черкесск	1
0006	-	м.р. Адыге-Хабльский	-	а. Адиль-Халк	1
0007	-	м.р. Адыге-Хабльский	-	а. Адыге-Хабль	1
0008	-	м.р. Адыге-Хабльский	-	а. Апеуа	1
0009	-	м.р. Адыге-Хабльский	-	а. Икон-Халк	1
0010	-	м.р. Адыге-Хабльский	-	с. Садовое	1
0011	-	м.р. Адыге-Хабльский	-	а. Старо-Кувинск	1
0012	-	м.р. Адыге-Хабльский	-	а. Эркин-Халк	1
0013	-	м.р. Адыге-Хабльский	-	а. Эркин-Юрт	1
0014	-	м.р. Адыге-Хабльский	-	а. Эрсакон	1
0015	-	м.р. Адыге-Хабльский	-	п. Эркин-Шахар	1
0016	-	м.р.Зеленчукский	-	с. Архыз	1
0017	-	м.р.Зеленчукский	-	с. Даусуз	1
0018	-	м.р.Зеленчукский	-	стан. Зеленчукская	1
0019	-	м.р.Зеленчукский	-	стан. Исправная	1
0020	-	м.р.Зеленчукский	-	стан. Кардоникская	1
0021	-	м.р.Зеленчукский	-	а. Кызыл-Октябрь	1
0022	-	м.р.Зеленчукский	-	с. Маруха	1
0023	-	м.р.Зеленчукский	-	стан. Сторожевая	1
0024	-	м.р.Зеленчукский	-	с. Хасаут-Греческое	1
0025	-	м.р.Карачаевский	-	п. Новый Карачай	1
0026	-	м.р.Карачаевский	-	п. Правокубанский	1
0027	-	м.р.Карачаевский	-	а. Учкулан	1
0028	-	м.р.Карачаевский	-	а. Верхний Каменномост	1
0029	-	м.р.Карачаевский	-	а. Нижний Каменномост	1
0030	-	м.р.Карачаевский	-	а. Джингирик	1
0031	-	м.р.Карачаевский	-	а. Верхняя Теберда	1
0032	-	м.р.Карачаевский	-	с. им. Коста-Хетагурова	1


№ по порядку в Субъекте РФ	Городской округ	Муниципальный район	Сельское поселение	Населенный пункт	Количество СКД, ед. (исключая точки доступа)
0033	-	м.р.Карачаевский	-	а. Кумыш	1
0034	-	м.р.Карачаевский	-	а. Хумара	1
0035	-	м.р.Карачаевский	-	а. Верхняя Мара	1
0036	-	м.р.Малокарачаевский	-	с. Джага	1
0037	-	м.р.Малокарачаевский	-	с. Красный Восток	1
0038	-	м.р.Малокарачаевский	-	с. Учкекен	1
0039	-	м.р.Малокарачаевский	-	с. Красный Курган	1
0040	-	м.р.Малокарачаевский	-	с. Кызыл Покун	1
0041	-	м.р.Малокарачаевский	-	с. Первомайское	1
0042	-	м.р.Малокарачаевский	-	с. Римгорское	1
0043	-	м.р.Малокарачаевский	-	с. Терезе	1
0044	-	м.р.Малокарачаевский	-	с. Учкекен	1
0045	-	м.р.Прикубанский	-	п. Ударный	1
0046	-	м.р.Прикубанский	-	с. Дружба	1
0047	-	м.р.Прикубанский	-	с. Ильчиевское	1
0048	-	м.р.Прикубанский	-	с. Пригородное	1
0049	-	м.р.Прикубанский	-	п. Кавказский	1
0050	-	м.р.Прикубанский	-	п. Майский	1
0051	-	м.р.Прикубанский	-	п. Мичуринский	1
0052	-	м.р.Прикубанский	-	с. Николаевское	1
0053	-	м.р.Прикубанский	-	п. Октябрьский	1
0054	-	м.р.Прикубанский	-	а. Псыж	1
0055	-	м.р.Прикубанский	-	с. Счастливое	1
0056	-	м.р.Прикубанский	-	с. Таллык	1
0057	-	м.р.Прикубанский	-	с. Чапаевское	1
0058	-	м.р.Урупский	-	п. Медгорский	1
0059	-	м.р.Урупский	-	с. Курджиново	1
0060	-	м.р.Урупский	-	ст. Преградная	1
0061	-	м.р.Урупский	-	с. Предгорное	1
0062	-	м.р.Урупский	-	а. Кызыл Уруп	1
0063	-	м.р.Урупский	-	с. Уруп	1
0064	-	м.р.Усть-Джегутинский	-	г. Усть-Джегута	1
0065	-	м.р.Усть-Джегутинский	-	а. Горюльдеук	1
0066	-	м.р.Усть-Джегутинский	-	с. Важное	1
0067	-	м.р.Усть-Джегутинский	-	а. Джегута	1
0068	-	м.р.Усть-Джегутинский	-	стан. Красногорская	1

№ по порядку в Субъекте РФ	Городской округ	Муниципальный район	Сельское поселение	Населенный пункт	Количество СКД, ед. (исключая точки доступа)
0069	-	м.р. Усть-Джегутинский	-	а. Кубина	1
0070	-	м.р. Усть-Джегутинский	-	а. Койдан	1
0071	-	м.р. Усть-Джегутинский	-	а. Сары-Тюз	1
0072	-	м.р. Усть-Джегутинский	-	а. Эльтаркач	1
0073	-	м.р. Хабезский	-	а. Али-Бердуковский	1
0074	-	м.р. Хабезский	-	а. Бавуко	1
0075	-	м.р. Хабезский	-	а. Бесленей	1
0076	-	м.р. Хабезский	-	а. Жако	1
0077	-	м.р. Хабезский	-	а. Кош-Хабль	1
0078	-	м.р. Хабезский	-	а. Малый Зеленчук	1
0079	-	м.р. Хабезский	-	а. Псаучье-Дахе	1
0080	-	м.р. Хабезский	-	а. Кызыл - Юрт	1
0081	-	м.р. Хабезский	-	а. Инжич-Чукун	1
0082	-	м.р. Хабезский	-	а. Инжичишко	1
0083	-	м.р. Хабезский	-	а. Хабез	1
0084	-	м.р. Хабезский	-	а. Эльбурган	1
Итого:					84

В. В. Шейхов
Шейхов В.В.

М.П.

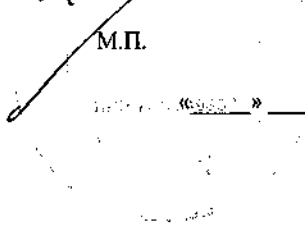
« » 2014 г.



Мельхорн Кай-Уве
/ Мельхорн Кай-Уве /

М.П.

« » 2014 г.



for

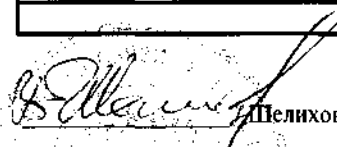
M. M. M. M.

Таблица № 1.9.3.


Перечень населенных пунктов,
на территории которых должны быть установлены средства коллективного доступа, в том числе точки доступа,
с указанием количества средств коллективного доступа и точек доступа на территории **Карачаево-Черкесской Республики**
(субъект Российской Федерации)

По услугам по передаче данных и предоставлению доступа к информационно-телекоммуникационной сети «Интернет» с использованием пользовательского оборудования абонента (точки доступа)

№ по порядку в Субъекте РФ	Городской округ	Муниципальный район	Сельское поселение	Населенный пункт	Количество СКД (точек доступа), ед.
0001	г.о.Карачаевский	-	-	г. Карачаевск	1
0002	-	м.р.Черкесский	-	г. Черкесск	1
0003	-	м.р. Адыге-Хабльский	-	а. Адыге-Хабль	1
0004	-	м.р. Адыге-Хабльский	-	с. Спарта	1
0005	-	м.р. Адыге-Хабльский	-	а. Эрсакон	1
0006	-	м.р.Зеленчукский	-	с. Даусуз	1
0007	-	м.р.Зеленчукский	-	стан. Зеленчукская	1
0008	-	м.р.Малокарачаевский	-	с. Учккен	1
0009	-	м.р.Прикубанский	-	п. Майский	1
0010	-	м.р.Прикубанский	-	п. Октябрьский	1
0011	-	м.р.Урупский	-	с. Бельчанская	1
0012	-	м.р.Хабезский	-	с. Бабукон	1
Итого:					12


Шелихов В.В. /
М.П.

«13» июля 2014 г.


Мельхорн Кай-Уве /
М.П.
«13» июля 2014 г.



