

Таблица № 1.49.1

Перечень населенных пунктов,
на территории которых должны быть установлены средства коллективного доступа, в том числе точки доступа,
с указанием количества средств коллективного доступа и точек доступа на территории Магаданской области
(субъект Российской Федерации)

По услугам телефонной связи

№ по порядку в Субъекте РФ	Городской округ	Муниципальный район	Сельское поселение	Населенный пункт	Количество СКД, ед.
0001	г.о. Магадан	-	-	г. Магадан	1
0002	г.о. Магадан	-	-	г. Магадан	1
0003	г.о. Магадан	-	-	г. Магадан	1
0004	г.о. Магадан	-	-	г. Магадан	1
0005	г.о. Магадан	-	-	г. Магадан	1
0006	г.о. Магадан	-	-	г. Магадан	1
0007	г.о. Магадан	-	-	г. Магадан	1
0008	г.о. Магадан	-	-	г. Магадан	1
0009	г.о. Магадан	-	-	г. Магадан	1
0010	г.о. Магадан	-	-	г. Магадан	1
0011	г.о. Магадан	-	-	г. Магадан	1
0012	г.о. Магадан	-	-	г. Магадан	1
0013	м.о. поселок Ола	м.р. Ольский	-	п. Ола	1
0014	м.о. поселок Армань	м.р. Ольский	г.п. Армань	п. Армань	1
0015	-	м.р. Ольский	г.п. Армань	п. Янский	1
0016	-	м.р. Ольский	с.п. поселок Армань	п. Радужный	1
0017	-	м.р. Ольский	с.п. Балаганное	с. Балаганное	1
0018	м.о. поселок Гадля	м.р. Ольский	с.п. Гадля	с. Гадля	1
0019	м.о. поселок Клепка	м.р. Ольский	с.п. Клепка	с. Клепка	1
0020	м.о. поселок Талон	м.р. Ольский	с.п. Талон	с. Талон	1
0021	м.о. поселок Тауйск	м.р. Ольский	с.п. Тауйск	с. Тауйск	1
0022	-	м.р. Ольский	с.п. Тауйск	с. Яна	1
0023	-	м.р. Ольский	с.п. Тахтоямск	с. Тахтоямск	1

№ по порядку в Субъекте РФ	Городской округ	Муниципальный район	Сельское поселение	Населенный пункт	Количество СКД, ед.
0024	-	м.р. Ольский	с.п. Ямск	с. Ямск	1
0025	м.о. Омсукчан	м.р. Омсукчанский	г.п. Омсукчан	п. Омсукчан	1
0026	м.о. поселок Дукат	м.р. Омсукчанский	г.п. Дукат	п. Дукат	1
0027	-	м.р. Омсукчанский	г.п. Дукат	п. Дукат	1
0028	-	м.р. Омсукчанский	-	п. Галимый	1
0029	-	м.р. Омсукчанский	-	Дорожная дистанция Купка	1
0030	м.о. поселок Эвенск	м.р. Северо-Эвенский	г.п. Эвенск	п. Эвенск	1
0031	-	м.р. Северо-Эвенский	с.п. Верхний Парень	с. Верхний Парень	1
0032	-	м.р. Северо-Эвенский	с.п. Гарманда	с. Гарманда	1
0033	м.о. село Гижига	м.р. Северо-Эвенский	с.п. Гижига	с. Гижига	1
0034	-	м.р. Северо-Эвенский	с.п. Гижига	с. Гижига	1
0035	-	м.р. Северо-Эвенский	с.п. Тополовка	с. Тополовка	1
0036	м.о. поселок Сеймчан	м.р. Среднеканский	г.п. Сеймчан	п. Сеймчан	1
0037	-	м.р. Среднеканский	г.п. Сеймчан	п. Сеймчан	1
0038	м.о. село Верхний Сеймчан	м.р. Среднеканский	с.п. Верхний Сеймчан	с. Верхний Сеймчан	1
0039	-	м.р. Среднеканский	с.п. Усть-Среднекан	с. Усть-Среднекан	1
0040	м.о. город Сусуман	м.р. Сусуманский	г.п. Сусуманское	г. Сусуман	1
0041	-	м.р. Сусуманский	г.п. Сусуманское	г. Сусуман	1
0042	-	м.р. Сусуманский	г.п. Сусуманское	г. Сусуман	1
0043	-	м.р. Сусуманский	г.п. Сусуманское	г. Сусуман	1
0044	м.о. поселок Холодный	м.р. Сусуманский	г.п. Холодный	п. Холодный	1
0045	-	м.р. Сусуманский	г.п. Широкий	п. Широкий	1
0046	-	м.р. Сусуманский	г.п. Широкий	п. Широкий	1
0047	-	м.р. Сусуманский	г.п. Широкий	п. Широкий	1
0048	-	м.р. Сусуманский	г.п. Мянунджа	п. Мянунджа	1
0049	-	м.р. Сусуманский	г.п. Мянунджа	п. Кедровый	1
0050	-	м.р. Сусуманский	-	п. Большевик	1
0051	-	м.р. Сусуманский	-	п. Мальдяк	1

№ по порядку в Субъекте РФ	Городской округ	Муниципальный район	Сельское поселение	Населенный пункт	Количество СКД, ед.
0052	-	м.р. Сусуманский	-	Угольный разрез Тал-Юрях	1
0053	-	м.р. Сусуманский	-	с. Усть-Хакчан	1
0054	м.о. поселок Усть-Омчуг	м.р. Тенькинский	г.п. Усть-Омчуг	п. Усть-Омчуг	1
0055	-	м.р. Тенькинский	г.п. Усть-Омчуг	п. Усть-Омчуг	1
0056	-	м.р. Тенькинский	г.п. Усть-Омчуг	п. Усть-Омчуг	1
0057	-	м.р. Тенькинский	г.п. Омчак	п. Омчак	1
0058	-	м.р. Тенькинский	г.п. Омчак	п. им. Матросова	1
0059	-	м.р. Тенькинский	г.п. им. Гастелло	п. Гастелло	1
0060	-	м.р. Тенькинский	г.п. им. Гастелло	п. Транспортный	1
0061	-	м.р. Тенькинский	г.п. Мадаун	п. Мадаун	1
0062	м.о. «поселок Палатка»	м.р. Хасынский	г.п. Палатка	п. Палатка	1
0063	-	м.р. Хасынский	-	п. Палатка	1
0064	-	м.р. Хасынский	-	п. Хасын	1
0065	-	м.р. Хасынский	г.п. Карамкен	п. Карамкен	1
0066	-	м.р. Хасынский	г.п. Стекольный	п. Стекольный	1
0067	м.о. поселок Талая	м.р. Хасынский	г.п. Талая	п. Талая	1
0068	м.о. поселок Атка	м.р. Хасынский	г.п. Атка	п. Атка	1
0069	м.о. поселок Ягодное	м.р. Ягоднинский	г.п. Ягодное	п. Ягодное	1
0070	-	м.р. Ягоднинский	г.п. Ягодное	п. Ягодное	1
0071	-	м.р. Ягоднинский	г.п. Ягодное	п. Ягодное	1
0072	-	м.р. Ягоднинский	г.п. Ягодное	п. Сенокосный	1
0073	м.о. поселок Синегорье	м.р. Ягоднинский	г.п. Синегорье	п. Синегорье	1
0074	-	м.р. Ягоднинский	г.п. Синегорье	п. Синегорье	1
0075	-	м.р. Ягоднинский	г.п. Оротукан	п. Оротукан	1
0076	-	м.р. Ягоднинский	г.п. Оротукан	п. Ларюковая	1
0077	-	м.р. Ягоднинский	г.п. Бурхала	п. Бурхала	1
0078	-	м.р. Ягоднинский	г.п. Бурхала	п. Полевой	1
0079	-	м.р. Ягоднинский	г.п. Дебин	п. Дебин	1

№ по порядку в Субъекте РФ	Городской округ	Муниципальный район	Сельское поселение	Населенный пункт	Количество СКД, ед.
0080	-	м.р. Ягоднинский	с.п. Эльген	с. Эльген	1
0081	-	м.р. Ягоднинский	с.п. Таскан	с. Таскан	1
0082	-	м.р. Ягоднинский	-	п. Спорное	1
0083	-	м.р. Ягоднинский	-	п. Стан Утиный	1
0084	-	м.р. Ягоднинский	-	п. Штурмовой	1
ИТОГО:					84

Валентин
 Шелихов В.В.
 М.П.
 «13» *авг* 2014 г.

Мельхорн
 / Мельхорн Кай-Уве /
 М.П.
 « *авг* » 2014 г.



Таблица № 1.49.2


Перечень населенных пунктов,
на территории которых должны быть установлены средства коллективного доступа, в том числе точки доступа,
с указанием количества средств коллективного доступа и точек доступа на территории Магаданской области
(субъект Российской Федерации)

По услугам по передаче данных и предоставлению доступа к информационно-телекоммуникационной сети «Интернет» без использования пользовательского оборудования абонента

№ по порядку в Субъекте РФ	Городской округ	Муниципальный район	Сельское поселение	Населенный пункт	Количество СКД, ед. (исключая точки доступа)
0001	г.о. Магадан	-	-	г. Магадан	1
0002	г.о. Магадан	-	-	г. Магадан	1
0003	г.о. Магадан	-	-	г. Магадан	1
0004	г.о. Магадан	-	-	г. Магадан	1
0005	м.о. город Магадан	-	-	г. Магадан	1
0006	м.о. поселок Ола	м.р. Ольский	-	п. Ола	1
0007	м.о. поселок Армань	м.р. Ольский	г.п. Армань	п. Армань	1
0008	м.о. поселок Гадля	м.р. Ольский	с.п. Гадля	с. Гадля	1
0009	м.о. поселок Клепка	м.р. Ольский	с.п. Клепка	с. Клепка	1
0010	м.о. поселок Талон	м.р. Ольский	с.п. Талон	с. Талон	1
0011	м.о. поселок Тауйск	м.р. Ольский	с.п. Тауйск	с. Тауйск	1
0012	м.о. Омсукчан	м.р. Омсукчанский	г.п. Омсукчан	п. Омсукчан	1
0013	м.о. поселок Дукат	м.р. Омсукчанский	г.п. Дукат	п. Дукат	1
0014	м.о. поселок Эвенск	м.р. Северо-Эвенский	г.п. Эвенск	п. Эвенск	1
0015	м.о. село Гижига	м.р. Северо-Эвенский	с.п. Гижига	с. Гижига	1
0016	м.о. поселок Сеймчан	м.р. Среднеканский	г.п. Сеймчан	п. Сеймчан	1
0017	м.о. село Верхний Сеймчан	м.р. Среднеканский	с.п. Верхний Сеймчан	с. Верхний Сеймчан	1
0018	м.о. город Сусуман	м.р. Сусуманский	г.п. Сусуманское	г. Сусуман	1
0019	м.о. поселок Холодный	м.р. Сусуманский	г.п. Холодный	п. Холодный	1
0020	-	м.р. Сусуманский	г.п. Мянунджа	п. Мянунджа	1
0021	м.о. поселок Усть-Омчуг	м.р. Тенькинский	г.п. Усть-Омчуг	п. Усть-Омчуг	1
0022	-	м.р. Тенькинский	г.п. Омчак	п. Омчак	1


№ по порядку в Субъекте РФ	Городской округ	Муниципальный район	Сельское поселение	Населенный пункт	Количество СКД, ед. (исключая точки доступа)
0023	м.о. «поселок Палатка	м.р. Хасынский	г.п. Палатка	п. Палатка	1
0024	м.о. поселок Талая	м.р. Хасынский	г.п. Талая	п. Талая	1
0025	м.о. поселок Атка	м.р. Хасынский	г.п. Атка	п. Атка	1
0026	м.о. поселок Балаганное	м.р. Хасынский	-	п. Балаганное	1
0027	м.о. поселок Стекольный	м.р. Хасынский	-	п. Стекольный	1
0028	-	м.р. Хасынский	-	-	1
0029	м.о. поселок Ягодное	м.р. Ягоднинский	г.п. Ягодное	п. Ягодное	1
0030	м.о. поселок Синегорье	м.р. Ягоднинский	г.п. Синегорье	п. Синегорье	1
0031	м.о. поселок Оротукан	м.р. Ягоднинский	-	п. Оротукан	1
0032	м.о. поселок Бурхала	м.р. Ягоднинский	-	п. Бурхала	1
0033	м.о. поселок Дебин	м.р. Ягоднинский	-	п. Дебин	1
ИТОГО:					33

Примечание: обязанности Оператора универсального обслуживания по оказанию УУС с использованием СКД, перечень которых определен в договорах УС 294/01-11 от 10.01.2011, УС 294/02-11 от 10.01.2011, заключенных Агентством с третьими лицами - операторами связи и действующих на момент заключения настоящего Договора, возникают с даты завершения оказания УУС такими операторами, но не ранее наступления Даты возникновения обязательства по оказанию УУС.


/ Делихов В.В. /

М.П.

« 13 » мая 2014 г.


/ Мельхорн Кай-Уве /



ИНН 7707049388
13
2014 г.

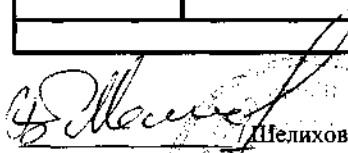


Таблица № 1.49.3.

Перечень населенных пунктов,
на территории которых должны быть установлены средства коллективного доступа, в том числе точки доступа,
с указанием количества средств коллективного доступа и точек доступа на территории Магаданской области
(субъект Российской Федерации)

По услугам по передаче данных и предоставлению доступа к информационно-телекоммуникационной сети «Интернет» с использованием пользовательского оборудования абонента (точки доступа)

№ по порядку в Субъекте РФ	Городской округ	Муниципальный район	Сельское поселение	Населенный пункт	Количество СКД (точек доступа), ед.
0001	-	м.р. Ольский	с.п. Балаганное	с. Балаганное	1
0002	м.о. поселок Гадля	м.р. Ольский	с.п. Гадля	с. Гадля	1
0003	м.о. поселок Талон	м.р. Ольский	с.п. Талон	с. Талон	1
0004	-	м.р. Ольский	с.п. Тахтоямск	с. Тахтоямск	1
0005	м.о. село Гижига	м.р. Северо-Эвенский	с.п. Гижига	с. Гижига	1
0006	м.о. село Верхний Сеймчан	м.р. Среднеканский	с.п. Верхний Сеймчан	с. Верхний Сеймчан	1
0007	-	м.р. Хасынский	г.п. Карамкен	п. Карамкен	1
0008	м.о. поселок Талая	м.р. Хасынский	г.п. Талая	п. Талая	1
0009	м.о. поселок Атка	м.р. Хасынский	г.п. Атка	п. Атка	1
0010	-	м.р. Ягоднинский	г.п. Бурхала	п. Бурхала	1
Итого:					10


Мельников В.В.
М.П.
«13» мая 2014 г.


Мельхорн Кай-Уве /
М.П.
«13» мая 2014 г.



