

Таблица № 1.11.1

Перечень населенных пунктов,  
на территории которых должны быть установлены средства коллективного доступа, в том числе точки доступа,  
с указанием количества средств коллективного доступа и точек доступа на территории Республики Коми  
(субъект Российской Федерации)

По услугам телефонной связи

№ по порядку в Субъекте РФ	Городской округ	Муниципальный район	Сельское поселение	Населенный пункт	Количество СКД, ед.
0001	г.о. г. Воркута	-	-	г.Воркута	1
0002	г.о. г. Воркута	-	-	г.Воркута	1
0003	г.о. г. Воркута	-	-	г.Воркута	1
0004	г.о. г. Воркута	-	-	г.Воркута	1
0005	г.о. г. Воркута	-	-	г.Воркута	1
0006	г.о. г. Воркута	-	-	г.Воркута	1
0007	г.о. г. Воркута	-	-	пгт Воргашор	1
0008	г.о. г. Воркута	-	-	г. Воркута	1
0009	г.о. г. Воркута	-	-	г. Воркута	1
0010	г.о. г. Воркута	-	-	пгт Воргашор	1
0011	г.о. г. Воркута	-	-	пгт Комсомольский	1
0012	г.о. г. Воркута	-	-	пгт Северный	1
0013	г.о. г. Воркута	-	-	пст Сивомаскинский	1
0014	г.о. г. Воркута	-	-	пгт Заполярный	1
0015	г.о. г. Воркута	-	-	г. Воркута	1
0016	г.о. г. Инта	-	-	г.Инта	1
0017	г.о. г. Инта	-	-	г.Инта	1
0018	г.о. г. Инта	-	-	г.Инта	1
0019	г.о. г. Инта	-	-	г.Инта	1
0020	г.о. г. Инта	-	-	пст Юсьтыдор	1
0021	г.о. г. Инта	-	-	пгт Верхняя Инта	1
0022	г.о. г. Инта	-	-	пст Кочмес	1
0023	г.о. г. Инта	-	-	пгтКожим	1
0024	г.о. г. Инта	-	-	пст Комаю	1
0025	г.о. г. Инта	-	-	пст Лазурный	1
0026	г.о. г. Инта	-	-	деревня Кожымвом	1
0027	г.о. г. Инта	-	-	пст Абезь	1
0028	г.о. г. Инта	-	-	пст Уса	1
0029	г.о. г. Инта	-	-	пст Фион	1
0030	г.о. г. Инта	-	-	деревня Абезь	1
0031	г.о. г. Инта	-	-	деревня Епа	1
0032	г.о. г. Инта	-	-	деревня Тошпи	1
0033	г.о. г. Инта	-	-	деревня Ярпияг	1
0034	г.о. г. Инта	-	-	село Адзьавом	1
0035	г.о. г. Инта	-	-	деревня Адзьва	1
0036	г.о. г. Инта	-	-	село Косьювом	1
0037	г.о. г. Инта	-	-	пст Кочмес	1
0038	г.о. г. Инта	-	-	деревня Ягъель	1
0039	г.о. г. Инта	-	-	село Петрунь	1
0040	г.о. г. Инта	-	-	пст Костюк	1
0041	г.о. г. Инта	-	-	деревня Роговая	1
0042	г.о.г. Усинск	-	-	г.Усинск	1
0043	г.о.г. Усинск	-	-	г.Усинск	1
0044	г.о.г. Усинск	-	-	пгт Парма	1
0045	г.о.г. Усинск	-	-	пст Усадор	1
0046	г.о.г. Усинск	-	-	село Колва	1
0047	г.о.г. Усинск	-	-	деревня Сыняньрд	1
0048	г.о.г. Усинск	-	-	село Мутный Материк	1

№ по порядку в Субъекте РФ	Городской округ	Муниципальный район	Сельское поселение	Населенный пункт	Количество СКД, ед.
0049	г.о.г. Усинск	-	-	деревня Васькино	1
0050	г.о.г. Усинск	-	-	деревня Денисовка	1
0051	г.о.г. Усинск	-	-	село Усть-Лыжа	1
0052	г.о.г. Усинск	-	-	деревня Акись	1
0053	г.о.г. Усинск	-	-	село Усть-Уса	1
0054	г.о.г. Усинск	-	-	деревня Новикбож	1
0055	г.о.г. Усинск	-	-	село Щельябож	1
0056	г.о.г. Усинск	-	-	деревня Захарвань	1
0057	г.о.г. Усинск	-	-	деревня Кушшор	1
0058	г.о.г. Усинск	-	-	деревня Праскан	1
0059	-	м.р. Вуктыл	г.п. Вуктыл	г.Вуктыл	1
0060	-	м.р. Вуктыл	с.п. Лемтыбож	пст Лемтыбож	1
0061	-	м.р. Вуктыл	с.п. Усть-Соплеск	пст Усть-Соплеск	1
0062	-	м.р. Вуктыл	с.п. Усть-Соплеск	деревня Усть-Воя	1
0063	-	м.р. Вуктыл	с.п. Усть-Соплеск	деревня Усть-Щугер	1
0064	-	м.р. Вуктыл	с.п. Дутово	село Дутово	1
0065	-	м.р. Вуктыл	с.п. Дутово	пст Лемты	1
0066	-	м.р. Вуктыл	с.п. Дутово	пст Шердино	1
0067	-	м.р. Вуктыл	с.п. Дутово	деревня Савинобор	1
0068	-	м.р. Вуктыл	с.п. Подчерье	село Подчерье	1
0069	-	м.р. Вуктыл	с.п. Подчерье	пст Кырта	1
0070	-	м.р. Печора	г.п. Печора	г.Печора	1
0071	-	м.р. Печора	г.п. Печора	г.Печора	1
0072	-	м.р. Печора	г.п. Изьяю	пгт.Изьяю	1
0073	-	м.р. Печора	г.п. Изьяю	пст Набережный	1
0074	-	м.р. Печора	г.п. Изьяю	деревня Усть-Кожва	1
0075	-	м.р. Печора	г.п. Кожва	пгт Кожва	1
0076	-	м.р. Печора	г.п. Пугеец	пгт Пугеец	1
0077	-	м.р. Печора	г.п. Пугеец	пст Белый Ю	1
0078	-	м.р. Печора	г.п. Пугеец	пст Луговой	1
0079	-	м.р. Печора	г.п. Пугеец	пстМиша-Яг	1
0080	-	м.р. Печора	с.п. Березовка	пст Берёзовка	1
0081	-	м.р. Печора	с.п. Зеленоборск	пст Зеленоборск	1
0082	-	м.р. Печора	с.п. Зеленоборск	пст Рыбница	1
0083	-	м.р. Печора	с.п. Калжером	пст Калжером	1
0084	-	м.р. Печора	с.п. Калжером	пст Причал	1
0085	-	м.р. Печора	с.п. Калжером	пст Талый	1
0086	-	м.р. Печора	с.п. Калжером	пст Трубоседьель	1
0087	-	м.р. Печора	с.п. Кедровый Шор	пст Кедровый Шор	1
0088	-	м.р. Печора	с.п. Кедровый Шор	деревня Концебор	1
0089	-	м.р. Печора	с.п. Кедровый Шор	деревня Медвежская	1
0090	-	м.р. Печора	с.п. Косью	пст Косью	1
0091	-	м.р. Печора	с.п. Красный Яг	пст Красный Яг	1
0092	-	м.р. Печора	с.п. Красный Яг	деревня Бызовая	1
0093	-	м.р. Печора	с.п. Озёрный	пст Озёрный	1
0094	-	м.р. Печора	с.п. Сыня	пст Сыня	1
0095	-	м.р. Печора	с.п. Чикшино	пст Чикшино	1
0096	-	м.р. Печора	с.п. Приуральское	село Приуральское	1
0097	-	м.р. Печора	с.п. Приуральское	деревня Аранец	1
0098	-	м.р. Печора	с.п. Приуральское	деревня Даниловка	1
0099	-	м.р. Печора	с.п. Соколово	село Соколово	1
0100	-	м.р. Печора	с.п. Соколово	деревня Песчанка	1
0101	-	м.р. Печора	с.п. Соколово	деревня Родионово	1
0102	-	м.р. Печора	с.п. Соколово	деревня Уляшево	1
0103	-	м.р. Сосногорск	г.п. Сосногорск	г.Сосногорск	1
0104	-	м.р. Сосногорск	г.п. Сосногорск	пст Лыаель	1
0105	-	м.р. Сосногорск	г.п. Сосногорск	г.Сосногорск	1
0106	-	м.р. Сосногорск	г.п. Войвож	пгт Войвож	1

№ по порядку в Субъекте РФ	Городской округ	Муниципальный район	Сельское поселение	Населенный пункт	Количество СКД, ед.
0107	-	м.р. Сосногорск	г.п. Войвож	пст Верхняя Омра	1
0108	-	м.р. Сосногорск	г.п. Войвож	ст Нибель	1
0109	-	м.р. Сосногорск	г.п. Нижний Одес	пгт Нижний Одес	1
0110	-	м.р. Сосногорск	г.п. Нижний Одес	пст Конашъель	1
0111	-	м.р. Сосногорск	с.п. Верхнеижемский	пст Верхнеижемский	1
0112	-	м.р. Сосногорск	с.п. Вис	пст Вис	1
0113	-	м.р. Сосногорск	с.п. Ираэль	пст Ираэль	1
0114	-	м.р. Сосногорск	с.п. Керки	пст Керки	1
0115	-	м.р. Сосногорск	с.п. Малая Пера	пст Малая Пера	1
0116	-	м.р. Сосногорск	с.п. Поляна	пст Поляна	1
0117	-	м.р. Сосногорск	с.п. Поляна	деревня Пожня	1
0118	-	м.р. Сосногорск	с.п. Усть-Ухта	село Усть-Ухта	1
0119	-	м.р. Сосногорск	с.п. Усть-Ухта	деревня Аким	1
0120	-	м.р. Сосногорск	с.п. Усть-Ухта	деревня Винла	1
0121	-	м.р. Сосногорск	с.п. Усть-Ухта	деревня Порожск	1
0122	-	м.р. Ижемский	с.п. Том	пст Том	1
0123	-	м.р. Ижемский	с.п. Том	пст Койю	1
0124	-	м.р. Ижемский	с.п. Том	деревня Картаэль	1
0125	-	м.р. Ижемский	с.п. Щельяюр	пст Щельяюр	1
0126	-	м.р. Ижемский	с.п. Брыкаланск	село Брыкаланск	1
0127	-	м.р. Ижемский	с.п. Ижма	село Ижма	1
0128	-	м.р. Ижемский	с.п. Ижма	деревня Константиновка	1
0129	-	м.р. Ижемский	с.п. Ижма	деревня Ласта	1
0130	-	м.р. Ижемский	с.п. Кельчиюр	село Кельчиюр	1
0131	-	м.р. Ижемский	с.п. Кельчиюр	деревня Большое Галово	1
0132	-	м.р. Ижемский	с.п. Кельчиюр	деревня Васильевка	1
0133	-	м.р. Ижемский	с.п. Кельчиюр	деревня Усть-Ижма	1
0134	-	м.р. Ижемский	с.п. Кипиево	село Кипиево	1
0135	-	м.р. Ижемский	с.п. Кипиево	деревня Чаркабож	1
0136	-	м.р. Ижемский	с.п. Краснобор	село Краснобор	1
0137	-	м.р. Ижемский	с.п. Краснобор	пст Ыргеншар	1
0138	-	м.р. Ижемский	с.п. Краснобор	деревня Вертеп	1
0139	-	м.р. Ижемский	с.п. Краснобор	деревня Диюр	1
0140	-	м.р. Ижемский	с.п. Мохча	село Мохча	1
0141	-	м.р. Ижемский	с.п. Мохча	деревня Гам	1
0142	-	м.р. Ижемский	с.п. Мохча	деревня Мошьюга	1
0143	-	м.р. Ижемский	с.п. Мохча	деревня Щель	1
0144	-	м.р. Ижемский	с.п. Няшабож	село Няшабож	1
0145	-	м.р. Ижемский	с.п. Няшабож	деревня Пиль-Егор	1
0146	-	м.р. Ижемский	с.п. Сизябск	село Сизябск	1
0147	-	м.р. Ижемский	с.п. Сизябск	деревня Черноборская	1
0148	-	м.р. Троицко-Печорский	г.п. Троицко-Печорск	пгт Троицко-Печорск	1
0149	-	м.р. Троицко-Печорский	г.п. Троицко-Печорск	деревня Большая Сойва	1
0150	-	м.р. Троицко-Печорский	с.п. Знаменка	пст Знаменка	1
0151	-	м.р. Троицко-Печорский	с.п. Знаменка	деревня Мамыль	1
0152	-	м.р. Троицко-Печорский	с.п. Комсомольск-на-Печоре	пст Комсомольск-на-Печоре	1
0153	-	м.р. Троицко-Печорский	с.п. Комсомольск-на-Печоре	село Усть-Унья	1
0154	-	м.р. Троицко-Печорский	с.п. Комсомольск-на-Печоре	деревня Бердыш	1
0155	-	м.р. Троицко-Печорский	с.п. Комсомольск-на-Печоре	деревня Светлый Родник	1

№ по порядку в Субъекте РФ	Городской округ	Муниципальный район	Сельское поселение	Населенный пункт	Количество СКД, ед.
0156	-	м.р. Троицко-Печорский	с.п. Митрофан-Дикост	пст Митрофан-Дикост	1
0157	-	м.р. Троицко-Печорский	с.п. Митрофан-Дикост	пст Мирный	1
0158	-	м.р. Троицко-Печорский	с.п. Митрофан-Дикост	пст Мирный	1
0159	-	м.р. Троицко-Печорский	с.п. Митрофан-Дикост	деревня Ваньпи	1
0160	-	м.р. Троицко-Печорский	с.п. Мылва	пст Мылва	1
0161	-	м.р. Троицко-Печорский	с.п. Мылва	пст Белый Бор	1
0162	-	м.р. Троицко-Печорский	с.п. Нижняя Омра	пст Нижняя Омра	1
0163	-	м.р. Троицко-Печорский	с.п. Нижняя Омра	пст Бадьёль	1
0164	-	м.р. Троицко-Печорский	с.п. Нижняя Омра	деревня Гришестав	1
0165	-	м.р. Троицко-Печорский	с.п. Приуральский	пст Приуральский	1
0166	-	м.р. Троицко-Печорский	с.п. Приуральский	пст Приуральский	1
0167	-	м.р. Троицко-Печорский	с.п. Приуральский	деревня Еремеево	1
0168	-	м.р. Троицко-Печорский	с.п. Якша	пст Якша	1
0169	-	м.р. Троицко-Печорский	с.п. Якша	пст Якша	1
0170	-	м.р. Троицко-Печорский	с.п. Якша	пст Якша	1
0171	-	м.р. Троицко-Печорский	с.п. Якша	Кордон Усть - Ляга	1
0172	-	м.р. Троицко-Печорский	с.п. Курья	село Курья	1
0173	-	м.р. Троицко-Печорский	с.п. Курья	деревня Волосница	1
0174	-	м.р. Троицко-Печорский	с.п. Курья	деревня Пачгино	1
0175	-	м.р. Троицко-Печорский	с.п. Покча	село Покча	1
0176	-	м.р. Троицко-Печорский	с.п. Покча	пст Русаново	1
0177	-	м.р. Троицко-Печорский	с.п. Покча	деревня Скаляп	1
0178	-	м.р. Троицко-Печорский	с.п. Усть-Илыч	село Усть-Илыч	1
0179	-	м.р. Троицко-Печорский	с.п. Усть-Илыч	пст Мишкин-Ель	1
0180	-	м.р. Троицко-Печорский	с.п. Усть-Илыч	пст Палью	1
0181	-	м.р. Усть-Цилемский	с.п. Новый Бор	пст Новый Бор	1
0182	-	м.р. Усть-Цилемский	с.п. Новый Бор	пст Медвежка	1
0183	-	м.р. Усть-Цилемский	с.п. Ёрмица	село Ёрмица	1
0184	-	м.р. Усть-Цилемский	с.п. Ёрмица	пст Харьяга	1
0185	-	м.р. Усть-Цилемский	с.п. Ёрмица	деревня Лёждуг	1

№ по порядку в Субъекте РФ	Городской округ	Муниципальный район	Сельское поселение	Населенный пункт	Количество СКД, ед.
0186	-	м.р. Усть-Цилемский	с.п. Замежная	село Замежная	1
0187	-	м.р. Усть-Цилемский	с.п. Замежная	деревня Боровская	1
0188	-	м.р. Усть-Цилемский	с.п. Замежная	деревня Загривочная	1
0189	-	м.р. Усть-Цилемский	с.п. Замежная	деревня Лёвкинская	1
0190	-	м.р. Усть-Цилемский	с.п. Замежная	деревня Скитская	1
0191	-	м.р. Усть-Цилемский	с.п. Замежная	деревня Степановская	1
0192	-	м.р. Усть-Цилемский	с.п. Замежная	деревня Степановская	1
0193	-	м.р. Усть-Цилемский	с.п. Коровий Ручей	село Коровий Ручей	1
0194	-	м.р. Усть-Цилемский	с.п. Коровий Ручей	деревня Гарево	1
0195	-	м.р. Усть-Цилемский	с.п. Коровий Ручей	деревня Карпушевка	1
0196	-	м.р. Усть-Цилемский	с.п. Коровий Ручей	пст Журавский	1
0197	-	м.р. Усть-Цилемский	с.п. Нерица	село Нерица	1
0198	-	м.р. Усть-Цилемский	с.п. Окунев Нос	село Окунев Нос	1
0199	-	м.р. Усть-Цилемский	с.п. Окунев Нос	деревня Крестовка	1
0200	-	м.р. Усть-Цилемский	с.п. Среднее Бугаево	село Среднее Бугаево	1
0201	-	м.р. Усть-Цилемский	с.п. Среднее Бугаево	деревня Верхнее Бугаево	1
0202	-	м.р. Усть-Цилемский	с.п. Трусово	село Трусово	1
0203	-	м.р. Усть-Цилемский	с.п. Трусово	деревня Мыла	1
0204	-	м.р. Усть-Цилемский	с.п. Трусово	деревня Нонбург	1
0205	-	м.р. Усть-Цилемский	с.п. Трусово	деревня Рочево	1
0206	-	м.р. Усть-Цилемский	с.п. Трусово	деревня Филиппово	1
0207	-	м.р. Усть-Цилемский	с.п. Уег	село Уег	1
0208	-	м.р. Усть-Цилемский	с.п. Уег	деревня Мыза	1
0209	-	м.р. Усть-Цилемский	с.п. Усть-Цильма	село Усть-Цильма	1
0210	-	м.р. Усть-Цилемский	с.п. Усть-Цильма	село Усть-Цильма	1
0211	-	м.р. Усть-Цилемский	с.п. Усть-Цильма	пст Синегорье	1
0212	-	м.р. Усть-Цилемский	с.п. Усть-Цильма	деревня Бор	1
0213	-	м.р. Усть-Цилемский	с.п. Усть-Цильма	д.Сергеево-Щелья	1
0214	-	м.р. Усть-Цилемский	с/п Хабариха	село Хабариха	1
0215	г.о. г. Ухта	-	-	г.Ухта	1
0216	г.о. г. Ухта	-	-	г.Ухта	1
0217	г.о. г. Ухта	-	-	п.Боровой	1

№ по порядку в Субъекте РФ	Городской округ	Муниципальный район	Сельское поселение	Населенный пункт	Количество СКД, ед.
0218	г.о. г. Ухта	-	-	пст Тобысь	1
0219	г.о. г. Ухта	-	-	п.Водный	1
0220	г.о. г. Ухта	-	-	пст Гэрдъель	1
0221	г.о. г. Ухта	-	-	пгт.Шудаяг	1
0222	г.о. г. Ухта	-	-	п.Ярега	1
0223	г.о. г. Ухта	-	-	пст Веселый Кут	1
0224	г.о. г. Ухта	-	-	пст Кэмдин	1
0225	г.о. г. Ухта	-	-	деревня Гажааг	1
0226	г.о. г. Ухта	-	-	деревня Извайль	1
0227	г.о. г. Ухта	-	-	деревня Лайково	1
0228	г.о. г. Ухта	-	-	пстСелью	1
0229	г.о. г. Ухта	-	-	г.Ухта	1
0230	г.о. г. Ухта	-	-	село Кедвавом	1
0231	г.о. г. Ухта	-	-	деревня Поромес	1
0232	-	м.р. Княжпогостский	г.п. Емва	г.Емва	1
0233	-	м.р. Княжпогостский	г.п. Емва	г.Емва	1
0234	-	м.р. Княжпогостский	г.п. Емва	г.Емва	1
0235	-	м.р. Княжпогостский	г.п. Емва	г.Емва	1
0236	-	м.р. Княжпогостский	г.п. Емва	г.Емва	1
0237	-	м.р. Княжпогостский	г.п. Емва	пст Кылтово	1
0238	-	м.р. Княжпогостский	г.п. Емва	с. Ачим	1
0239	-	м.р. Княжпогостский	г.п. Синдор	пгт.Синдор	1
0240	-	м.р. Княжпогостский	г.п. Синдор	деревня Синдор	1
0241	-	м.р. Княжпогостский	с.п. Ветью	пст Ветью	1
0242	-	м.р. Княжпогостский	с.п. Ветью	деревня Весляна	1
0243	-	м.р. Княжпогостский	с.п. Ветью	деревня Евдино	1
0244	-	м.р. Княжпогостский	с.п. Вожабль	пст Вожабль	1
0245	-	м.р. Княжпогостский	с.п. Вожабль	пст Чернореченский	1
0246	-	м.р. Княжпогостский	с.п. Иоссер	пст Иоссер	1
0247	-	м.р. Княжпогостский	с.п. Иоссер	пст Ролча	1
0248	-	м.р. Княжпогостский	с.п. Мещура	пст Мещура	1
0249	-	м.р. Княжпогостский	с.п. Мещура	пст Сельюдор	1
0250	-	м.р. Княжпогостский	с.п. Тракт	пст Тракт	1
0251	-	м.р. Княжпогостский	с.п. Тракт	пст Ракпас	1
0252	-	м.р. Княжпогостский	с.п. Чиньяворык	пст Чиньяворык	1
0253	-	м.р. Княжпогостский	с.п. Чиньяворык	пст Месью	1
0254	-	м.р. Княжпогостский	с/п Княжпогост	село Княжпогост	1
0255	-	м.р. Княжпогостский	с/п Княжпогост	деревня Злоба	1
0256	-	м.р. Княжпогостский	с/п Княжпогост	деревня Кыркеш	1
0257	-	м.р. Княжпогостский	с/п Княжпогост	деревня Половники	1
0258	-	м.р. Княжпогостский	с/п Княжпогост	деревня Раковица	1
0259	-	м.р. Княжпогостский	с.п. Серёгово	село Серёгово	1
0260	-	м.р. Княжпогостский	с.п. Серёгово	пст Ляли	1
0261	-	м.р. Княжпогостский	с.п. Серёгово	деревня Кошки	1
0262	-	м.р. Княжпогостский	с.п. Серёгово	деревня Ляли	1
0263	-	м.р. Княжпогостский	с.п. Турья	село Турья	1
0264	-	м.р. Княжпогостский	с.п. Турья	пст Брусничный	1
0265	-	м.р. Княжпогостский	с.п. Турья	деревня Кони	1
0266	-	м.р. Княжпогостский	с.п. Турья	деревня Луг	1
0267	-	м.р. Княжпогостский	с.п. Шошка	село Шошка	1
0268	-	м.р. Княжпогостский	с.п. Шошка	деревня Анюша	1
0269	-	м.р. Княжпогостский	с.п. Шошка	деревня Нижняя Отла	1
0270	-	м.р. Княжпогостский	с.п. Шошка	деревня Онежье	1
0271	-	м.р. Корткеросский	с.п. Намск	пст Намск	1
0272	-	м.р. Корткеросский	с.п. Намск	деревня Лопыдино	1
0273	-	м.р. Корткеросский	с.п. Подтыбок	пст Подтыбок	1
0274	-	м.р. Корткеросский	с.п. Приозёрный	пст Приозёрный	1
0275	-	м.р. Корткеросский	с.п. Приозёрный	деревня Важкурья	1

№ по порядку в Субъекте РФ	Городской округ	Муниципальный район	Сельское поселение	Населенный пункт	Количество СКД, ед.
0276	-	м.р. Корткеросский	с.п. Усть-Лэжчим	пст Усть-Лэжчим	1
0277	-	м.р. Корткеросский	с.п. Усть-Лэжчим	пст Мартиты	1
0278	-	м.р. Корткеросский	с.п. Богородск	село Богородск	1
0279	-	м.р. Корткеросский	с.п. Богородск	деревня Пасвомын	1
0280	-	м.р. Корткеросский	с.п. Богородск	деревня Сюзяыб	1
0281	-	м.р. Корткеросский	с.п. Богородск	деревня Троицк	1
0282	-	м.р. Корткеросский	с.п. Большелуг	село Большелуг	1
0283	-	м.р. Корткеросский	с.п. Большелуг	деревня Вылыб	1
0284	-	м.р. Корткеросский	с.п. Большелуг	деревня Зульэб	1
0285	-	м.р. Корткеросский	с.п. Вомын	село Вомын	1
0286	-	м.р. Корткеросский	с.п. Додзь	село Додзь	1
0287	-	м.р. Корткеросский	с.п. Додзь	пст Визябож	1
0288	-	м.р. Корткеросский	с.п. Додзь	деревня Визябож	1
0289	-	м.р. Корткеросский	с.п. Керес	село Керес	1
0290	-	м.р. Корткеросский	с.п. Керес	пст Урьель	1
0291	-	м.р. Корткеросский	с.п. Керес	деревня Эжол	1
0292	-	м.р. Корткеросский	с.п. Корткерос	село Корткерос	1
0293	-	м.р. Корткеросский	с.п. Малжа	село Малжа	1
0294	-	м.р. Корткеросский	с.п. Мордино	село Мордино	1
0295	-	м.р. Корткеросский	с.п. Мордино	пст Веселовка	1
0296	-	м.р. Корткеросский	с.п. Мордино	деревня Дань	1
0297	-	м.р. Корткеросский	с.п. Мордино	деревня Конша	1
0298	-	м.р. Корткеросский	с.п. Мордино	деревня Четдино	1
0299	-	м.р. Корткеросский	с.п. Нёбдино	село Нёбдино	1
0300	-	м.р. Корткеросский	с.п. Нёбдино	деревня Аникеевка	1
0301	-	м.р. Корткеросский	с.п. Нёбдино	деревня Тимасикт	1
0302	-	м.р. Корткеросский	с.п. Нёбдино	деревня Трофимовская	1
0303	-	м.р. Корткеросский	с.п. Нившера	село Нившера	1
0304	-	м.р. Корткеросский	с.п. Нившера	деревня Алексеевка	1
0305	-	м.р. Корткеросский	с.п. Нившера	деревня Ивановка	1
0306	-	м.р. Корткеросский	с.п. Нившера	деревня Русановская	1
0307	-	м.р. Корткеросский	с.п. Пезмег	село Пезмег	1
0308	-	м.р. Корткеросский	с.п. Пезмег	пст Алжером	1
0309	-	м.р. Корткеросский	с.п. Подъельск	село Подъельск	1
0310	-	м.р. Корткеросский	с.п. Подъельск	деревня Наволок	1
0311	-	м.р. Корткеросский	с.п. Подъельск	деревня Новик	1
0312	-	м.р. Корткеросский	с.п. Позтыкерос	село Позтыкерос	1
0313	-	м.р. Корткеросский	с.п. Позтыкерос	пст Собино	1
0314	-	м.р. Корткеросский	с.п. Сторожевск	село Сторожевск	1
0315	-	м.р. Удорский	г.п. Благоево	пгт Благоево	1
0316	-	м.р. Удорский	г.п. Благоево	пст Солнечный	1
0317	-	м.р. Удорский	г.п. Благоево	деревня Острово	1
0318	-	м.р. Удорский	г.п. Благоево	деревня Усть-Вачерга	1
0319	-	м.р. Удорский	г.п. Междуреченск	пгт Междуреченск	1
0320	-	м.р. Удорский	г.п. Междуреченск	пст Селэгвож	1
0321	-	м.р. Удорский	г.п. Усогорск	пгт Усогорск	1
0322	-	м.р. Удорский	г.п. Усогорск	пгт Усогорск	1
0323	-	м.р. Удорский	г.п. Усогорск	деревня Нижний Вылыб	1
0324	-	м.р. Удорский	г.п. Усогорск	деревня Разгорт	1
0325	-	м.р. Удорский	с.п. Вожский	пст Вожский	1
0326	-	м.р. Удорский	с.п. Вожский	пст Мозындор	1
0327	-	м.р. Удорский	с.п. Ёдва	пст Ёдва	1
0328	-	м.р. Удорский	с.п. Чим	пст Чим	1
0329	-	м.р. Удорский	с.п. Большая Пучкома	село Большая Пучкома	1
0330	-	м.р. Удорский	с.п. Большая Пучкома	деревня Выльгорт	1

№ по порядку в Субъекте РФ	Городской округ	Муниципальный район	Сельское поселение	Населенный пункт	Количество СКД, ед.
0331	-	м.р. Удорский	с.п. Большая Пучкома	деревня Малая Пучкома	1
0332	-	м.р. Удорский	с.п. Большая Пысса	село Большая Пысса	1
0333	-	м.р. Удорский	с.п. Большая Пысса	деревня Латыюга	1
0334	-	м.р. Удорский	с.п. Большая Пысса	деревня Политово	1
0335	-	м.р. Удорский	с.п. Буткан	село Буткан	1
0336	-	м.р. Удорский	с.п. Важгорт	село Важгорт	1
0337	-	м.р. Удорский	с.п. Важгорт	деревня Большие Чирки	1
0338	-	м.р. Удорский	с.п. Важгорт	деревня Кривое	1
0339	-	м.р. Удорский	с.п. Глотова	село Глотова	1
0340	-	м.р. Удорский	с.п. Глотова	село Глотова	1
0341	-	м.р. Удорский	с.п. Глотова	деревня Зерзяиб	1
0342	-	м.р. Удорский	с.п. Глотова	деревня Кучмозерье	1
0343	-	м.р. Удорский	с.п. Глотова	деревня Макар-Ыб	1
0344	-	м.р. Удорский	с.п. Ёртом	село Ёртом	1
0345	-	м.р. Удорский	с.п. Ёртом	село Ёртом	1
0346	-	м.р. Удорский	с.п. Ёртом	деревня Ыб	1
0347	-	м.р. Удорский	с.п. Кослан	село Кослан	1
0348	-	м.р. Удорский	с.п. Кослан	пст Ылжыдыг	1
0349	-	м.р. Удорский	с.п. Кослан	деревня Ёлыкыб	1
0350	-	м.р. Удорский	с.п. Чернутаево	село Чернутаево	1
0351	-	м.р. Удорский	с.п. Чернутаево	деревня Мелентьево	1
0352	-	м.р. Удорский	с.п. Чернутаево	деревня Мучкас	1
0353	-	м.р. Удорский	с.п. Чернутаево	деревня Сёлыб	1
0354	-	м.р. Удорский	с.п. Чупрово	село Чупрово	1
0355	-	м.р. Удорский	с.п. Чупрово	деревня Коптюга	1
0356	-	м.р. Удорский	с.п. Чупрово	деревня Муфтюга	1
0357	-	м.р. Усть-Куломский	с.п. Диасёрья	пст Диасёрья	1
0358	-	м.р. Усть-Куломский	с.п. Диасёрья	деревня Югыдтыдор	1
0359	-	м.р. Усть-Куломский	с.п. Кебаньель	пст Кебаньель	1
0360	-	м.р. Усть-Куломский	с.п. Крутоборка	село Усть - Кулом	1
0361	-	м.р. Усть-Куломский	с.п. Крутоборка	деревня Малая Кужба	1
0362	-	м.р. Усть-Куломский	с.п. Зимстан	пст Зимстан	1
0363	-	м.р. Усть-Куломский	с.п. Зимстан	пст Логиньяг	1
0364	-	м.р. Усть-Куломский	с.п. Зимстан	деревня Климовск	1
0365	-	м.р. Усть-Куломский	с.п. Зимстан	деревня Фроловск	1
0366	-	м.р. Усть-Куломский	с.п. Тимшер	пст Тимшер	1
0367	-	м.р. Усть-Куломский	с.п. Тимшер	пст Лопьювад	1
0368	-	м.р. Усть-Куломский	с.п. Югыдьяг	пст Югыдьяг	1
0369	-	м.р. Усть-Куломский	с.п. Югыдьяг	пст Белоборск	1
0370	-	м.р. Усть-Куломский	с.п. Югыдьяг	пст Смолянка	1
0371	-	м.р. Усть-Куломский	с.п. Югыдьяг	пст Вад	1
0372	-	м.р. Усть-Куломский	с.п. Югыдьяг	пст Югыдьяг	1



№ по порядку в Субъекте РФ	Городской округ	Муниципальный район	Сельское поселение	Населенный пункт	Количество СКД, ед.
0373	-	м.р. Усть-Куломский	с.п. Югыдъяг	деревня Канава	1
0374	-	м.р. Усть-Куломский	с.п. Аныб	село Аныб	1
0375	-	м.р. Усть-Куломский	с.п. Аныб	деревня Малый Аныб	1
0376	-	м.р. Усть-Куломский	с.п. Вольдино	село Вольдино	1
0377	-	м.р. Усть-Куломский	с.п. Вольдино	пст Ягкедж	1
0378	-	м.р. Усть-Куломский	с.п. Вольдино	деревня Пузла	1
0379	-	м.р. Усть-Куломский	с.п. Деревянск	село Деревянск	1
0380	-	м.р. Усть-Куломский	с.п. Дзель	село Дзель	1
0381	-	м.р. Усть-Куломский	с.п. Дзель	деревня Габово	1
0382	-	м.р. Усть-Куломский	с.п. Дон	село Дон	1
0383	-	м.р. Усть-Куломский	с.п. Дон	пст Шэръяг	1
0384	-	м.р. Усть-Куломский	с.п. Дон	деревня Жежим	1
0385	-	м.р. Усть-Куломский	с.п. Керчомья	село Керчомья	1
0386	-	м.р. Усть-Куломский	с.п. Кужба	село Кужба	1
0387	-	м.р. Усть-Куломский	с.п. Кужба	пст Озьяг	1
0388	-	м.р. Усть-Куломский	с.п. Кужба	пст Ульяиново	1
0389	-	м.р. Усть-Куломский	с.п. Мыёлдино	село Мыёлдино	1
0390	-	м.р. Усть-Куломский	с.п. Нижний Воч	село Нижний Воч	1
0391	-	м.р. Усть-Куломский	с.п. Нижний Воч	деревня Верхний Воч	1
0392	-	м.р. Усть-Куломский	с.п. Нижний Воч	деревня Воль	1
0393	-	м.р. Усть-Куломский	с.п. Нижний Воч	деревня Дёма	1
0394	-	м.р. Усть-Куломский	с.п. Носим	село Носим	1
0395	-	м.р. Усть-Куломский	с.п. Носим	пст Паспом	1
0396	-	м.р. Усть-Куломский	с.п. Парч	село Парч	1
0397	-	м.р. Усть-Куломский	с.п. Парч	деревня Лебжжск	1
0398	-	м.р. Усть-Куломский	с.п. Пожег	село Пожег	1
0399	-	м.р. Усть-Куломский	с.п. Пожег	пст Ярашью	1
0400	-	м.р. Усть-Куломский	с.п. Пожег	пст Нижний Ярашью	1
0401	-	м.р. Усть-Куломский	с.п. Пожег	деревня Великополье	1
0402	-	м.р. Усть-Куломский	с.п. Пожег	деревня Кекур	1

№ по порядку в Субъекте РФ	Городской округ	Муниципальный район	Сельское поселение	Населенный пункт	Количество СКД, ед.
0403	-	м.р. Усть-Куломский	с.п. Пожег	деревня Пожегдин	1
0404	-	м.р. Усть-Куломский	с.п. Пожег	деревня Седтыдин	1
0405	-	м.р. Усть-Куломский	с.п. Помоздино	село Помоздино	1
0406	-	м.р. Усть-Куломский	с.п. Помоздино	деревня Бадьельск	1
0407	-	м.р. Усть-Куломский	с.п. Помоздино	деревня Выльгорт	1
0408	-	м.р. Усть-Куломский	с.п. Помоздино	деревня Кырныша	1
0409	-	м.р. Усть-Куломский	с.п. Помоздино	деревня Скородум	1
0410	-	м.р. Усть-Куломский	с.п. Руч	село Руч	1
0411	-	м.р. Усть-Куломский	с.п. Руч	село Руч	1
0412	-	м.р. Усть-Куломский	с.п. Усть-Кулом	село Усть-Кулом	1
0413	-	м.р. Усть-Куломский	с.п. Усть-Кулом	деревня Парма	1
0414	-	м.р. Усть-Куломский	с.п. Усть-Нем	село Усть-Нем	1
0415	г.о. г. Сыктывкар	-	-	г.Сыктывкар	1
0416	г.о. г. Сыктывкар	-	-	г.Сыктывкар	1
0417	г.о. г. Сыктывкар	-	-	г.Сыктывкар	1
0418	г.о. г. Сыктывкар	-	-	пгт.Краснозатонский	1
0419	г.о. г. Сыктывкар	-	-	пгт.Верхняя Максаковка	1
0420	г.о. г. Сыктывкар	-	-	пгт.Седкыркеш	1
0421	г.о. г. Сыктывкар	-	-	поселок Верхний Мыртыю	1
0422	г.о. г. Сыктывкар	-	-	поселок Выльтыдор	1
0423	г.о. г. Сыктывкар	-	-	пст Трехозерка	1
0424	-	м.р. Койгородский	с.п. Кажим	пст Кажым	1
0425	-	м.р. Койгородский	с.п. Койдин	пст Койдин	1
0426	-	м.р. Койгородский	с.п. Ком	пст Ком	1
0427	-	м.р. Койгородский	с.п. Ком	пст Усть-Воктым	1
0428	-	м.р. Койгородский	с.п. Кузьель	пст Кузьель	1
0429	-	м.р. Койгородский	с.п. Нижний Турунью	пст Нижний Турунью	1
0430	-	м.р. Койгородский	с.п. Нижний Турунью	пст Верхний Турунью	1
0431	-	м.р. Койгородский	с.п. Нючпас	пст Нючпас	1
0432	-	м.р. Койгородский	с.п. Подзь	пст Подзь	1
0433	-	м.р. Койгородский	с.п. Подзь	пст Зимовка	1
0434	-	м.р. Койгородский	с.п. Подзь	пст Иван-Чомья	1
0435	-	м.р. Койгородский	с.п. Подзь	пст Тыбью	1
0436	-	м.р. Койгородский	с.п. Грива	село Грива	1
0437	-	м.р. Койгородский	с.п. Койгородок	село Койгородок	1
0438	-	м.р. Койгородский	с.п. Койгородок	село Койгородок	1
0439	-	м.р. Койгородский	с.п. Ужга	село Ужга	1
0440	-	м.р. Койгородский	с.п. Ужга	пст Вежью	1
0441	-	м.р. Койгородский	с.п. Ужга	пст Седтыдор	1
0442	-	м.р. Койгородский	с.п. Ужга	деревня Мырпонаыб	1
0443	-	м.р. Прилузский	с.п. Ваймес	пст Ваймес	1
0444	-	м.р. Прилузский	с.п. Ваймес	пст Бедвож	1
0445	-	м.р. Прилузский	с.п. Ваймес	пст Велдорья	1
0446	-	м.р. Прилузский	с.п. Вухтым	пст Вухтым	1
0447	-	м.р. Прилузский	с.п. Вухтым	пст Кыдзявидз	1

№ по порядку в Субъекте РФ	Городской округ	Муниципальный район	Сельское поселение	Населенный пункт	Количество СКД, ед.
0448	-	м.р. Прилузский	с.п. Верхолузье	село Верхолузье	1
0449	-	м.р. Прилузский	с.п. Верхолузье	деревня Оньмесь	1
0450	-	м.р. Прилузский	с.п. Верхолузье	село Верхолузье	1
0451	-	м.р. Прилузский	с.п. Гурьевка	село Гурьевка	1
0452	-	м.р. Прилузский	с.п. Гурьевка	деревня Берёзовка	1
0453	-	м.р. Прилузский	с.п. Гурьевка	деревня Талица	1
0454	-	м.р. Прилузский	с.п. Занулье	село Занулье	1
0455	-	м.р. Прилузский	с.п. Занулье	деревня Мишаково	1
0456	-	м.р. Прилузский	с.п. Летка	село Летка	1
0457	-	м.р. Прилузский	с.п. Летка	деревня Гостиногорка	1
0458	-	м.р. Прилузский	с.п. Летка	деревня Поромшор	1
0459	-	м.р. Прилузский	с.п. Лойма	село Лойма	1
0460	-	м.р. Прилузский	с.п. Лойма	пст Коржинский	1
0461	-	м.р. Прилузский	с.п. Лойма	деревня Анкерская	1
0462	-	м.р. Прилузский	с.п. Лойма	деревня Галактионовская	1
0463	-	м.р. Прилузский	с.п. Лойма	деревня Гарь	1
0464	-	м.р. Прилузский	с.п. Лойма	деревня Ивановская	1
0465	-	м.р. Прилузский	с.п. Лойма	деревня Лёхта	1
0466	-	м.р. Прилузский	с.п. Лойма	деревня Тарасовская	1
0467	-	м.р. Прилузский	с.п. Лойма	деревня Тарбиевская	1
0468	-	м.р. Прилузский	с.п. Мутница	село Мутница	1
0469	-	м.р. Прилузский	с.п. Мутница	пст Гуляшор	1
0470	-	м.р. Прилузский	с.п. Мутница	деревня Архиповка	1
0471	-	м.р. Прилузский	с.п. Ношуль	село Ношуль	1
0472	-	м.р. Прилузский	с.п. Ношуль	деревня Климовская	1
0473	-	м.р. Прилузский	с.п. Ношуль	пст Орьсь	1
0474	-	м.р. Прилузский	с.п. Ношуль	пст Чекша	1
0475	-	м.р. Прилузский	с.п. Ношуль	деревня Лихачевская	1
0476	-	м.р. Прилузский	с.п. Ношуль	деревня Ловля	1
0477	-	м.р. Прилузский	с.п. Ношуль	деревня Сидор-Чой	1
0478	-	м.р. Прилузский	с.п. Ношуль	деревня Сэпсикт	1
0479	-	м.р. Прилузский	с.п. Ношуль	деревня Яковлевская	1
0480	-	м.р. Прилузский	с.п. Объячево	село Объячево	1
0481	-	м.р. Прилузский	с.п. Объячево	пст Изъяшор	1
0482	-	м.р. Прилузский	с.п. Объячево	пст Ожындор	1
0483	-	м.р. Прилузский	с.п. Объячево	деревня Загарская	1
0484	-	м.р. Прилузский	с.п. Объячево	деревня Калининская	1
0485	-	м.р. Прилузский	с.п. Прокопьевка	село Прокопьевка	1
0486	-	м.р. Прилузский	с.п. Прокопьевка	деревня Вавиловка	1
0487	-	м.р. Прилузский	с.п. Слудка	село Слудка	1
0488	-	м.р. Прилузский	с.п. Слудка	пст Якуньель	1
0489	-	м.р. Прилузский	с.п. Слудка	деревня Кулига	1
0490	-	м.р. Прилузский	с.п. Спасоруб	село Спасоруб	1
0491	-	м.р. Прилузский	с.п. Спасоруб	село Спасоруб	1
0492	-	м.р. Прилузский	с.п. Спасоруб	деревня Кулига	1
0493	-	м.р. Прилузский	с.п. Спасоруб	деревня Поруб- Кеповская	1
0494	-	м.р. Прилузский	с.п. Спасоруб	деревня Ракинская	1
0495	-	м.р. Прилузский	с.п. Черёмуховка	село Черёмуховка	1
0496	-	м.р. Прилузский	с.п. Черёмуховка	пст Пожемаяг	1
0497	-	м.р. Прилузский	с.п. Чёрныш	село Чёрныш	1
0498	-	м.р. Прилузский	с.п. Чёрныш	пст Гыркашор	1
0499	-	м.р. Прилузский	с.п. Читаево	село Читаево	1
0500	-	м.р. Прилузский	с.п. Читаево	деревня Березники	1
0501	-	м.р. Прилузский	с.п. Читаево	деревня Векшор	1

№ по порядку в Субъекте РФ	Городской округ	Муниципальный район	Сельское поселение	Населенный пункт	Количество СКД, ед.
0502	-	м.р. Прилузский	с.п. Читаево	деревня Маловыльгорт	1
0503	-	м.р. Сыктывдинский	с.п. Мандач	пст Мандач	1
0504	-	м.р. Сыктывдинский	с.п. Мандач	пст Новоипатово	1
0505	-	м.р. Сыктывдинский	с.п. Ньючим	пст Ньючим	1
0506	-	м.р. Сыктывдинский	с.п. Яснэг	пст Яснэг	1
0507	-	м.р. Сыктывдинский	с.п. Яснэг	пстКемъяр	1
0508	-	м.р. Сыктывдинский	с.п. Яснэг	пст Поинга	1
0509	-	м.р. Сыктывдинский	с.п. Выльгорт	село Выльгорт	1
0510	-	м.р. Сыктывдинский	с.п. Выльгорт	м.Еля-Ты	1
0511	-	м.р. Сыктывдинский	с.п. Зеленец	село Зеленец	1
0512	-	м.р. Сыктывдинский	с.п. Зеленец	деревня Парчег	1
0513	-	м.р. Сыктывдинский	с.п. Зеленец	деревня Чукачой	1
0514	-	м.р. Сыктывдинский	с.п. Лэзым	село Лэзым	1
0515	-	м.р. Сыктывдинский	с.п. Лэзым	деревня Морово	1
0516	-	м.р. Сыктывдинский	с.п. Озёл	село Озёл	1
0517	-	м.р. Сыктывдинский	с.п. Озёл	деревня Сёйты	1
0518	-	м.р. Сыктывдинский	с.п. Пажга	село Пажга	1
0519	-	м.р. Сыктывдинский	с.п. Пажга	пст Гарьинский	1
0520	-	м.р. Сыктывдинский	с.п. Пажга	деревня Гарья	1
0521	-	м.р. Сыктывдинский	с.п. Палевицы	село Палевицы	1
0522	-	м.р. Сыктывдинский	с.п. Палевицы	пст Пычим	1
0523	-	м.р. Сыктывдинский	с.п. Палевицы	деревня Гавриловка	1
0524	-	м.р. Сыктывдинский	с.п. Палевицы	деревня Ивановка	1
0525	-	м.р. Сыктывдинский	с.п. Палевицы	деревня Сотчемвыв	1
0526	-	м.р. Сыктывдинский	с.п. Слудка	село Слудка	1
0527	-	м.р. Сыктывдинский	с.п. Слудка	пст Усть-Пожег	1
0528	-	м.р. Сыктывдинский	с.п. Слудка	деревня Ипатово	1
0529	-	м.р. Сыктывдинский	с.п. Слудка	деревня Прокопьевка	1
0530	-	м.р. Сыктывдинский	с.п. Слудка	деревня Шыладор	1
0531	-	м.р. Сыктывдинский	с.п. Часово	село Часово	1
0532	-	м.р. Сыктывдинский	с.п. Часово	пст Язель	1
0533	-	м.р. Сыктывдинский	с.п. Часово	деревня Малая Слуда	1
0534	-	м.р. Сыктывдинский	с.п. Часово	деревня Красная	1
0535	-	м.р. Сыктывдинский	с.п. Шошка	село Шошка	1
0536	-	м.р. Сыктывдинский	с.п. Шошка	деревня Граддор	1
0537	-	м.р. Сыктывдинский	с.п. Ыб	село Ыб	1
0538	-	м.р. Сыктывдинский	с.п. Ыб	деревня Захарово	1
0539	-	м.р. Сыктывдинский	с.п. Ыб	деревня Мальцевгрезд	1
0540	-	м.р. Сысольский	с.п. Визиндор	пст Визиндор	1
0541	-	м.р. Сысольский	с.п. Визиндор	пст Шугрэм	1
0542	-	м.р. Сысольский	с.п. Заозерье	пст Заозерье	1
0543	-	м.р. Сысольский	с.п. Заозерье	пст Исанево	1
0544	-	м.р. Сысольский	с.п. Заозерье	пст Заозерье	1
0545	-	м.р. Сысольский	с.п. Визинга	село Визинга	1
0546	-	м.р. Сысольский	с.п. Визинга	деревня Кольёл	1
0547	-	м.р. Сысольский	с.п. Визинга	деревня Рай	1
0548	-	м.р. Сысольский	с.п. Визинга	деревня Чукаиб	1
0549	-	м.р. Сысольский	с.п. Вотча	село Вотча	1
0550	-	м.р. Сысольский	с.п. Вотча	деревня Веллом	1
0551	-	м.р. Сысольский	с.п. Вотча	деревня Ляпин	1
0552	-	м.р. Сысольский	с.п. Гагшор	село Гагшор	1
0553	-	м.р. Сысольский	с.п. Гагшор	пст Бортом	1
0554	-	м.р. Сысольский	с.п. Куниб	село Куниб	1
0555	-	м.р. Сысольский	с.п. Куниб	пст Первомайский	1
0556	-	м.р. Сысольский	с.п. Куниб	пст Первомайский	1
0557	-	м.р. Сысольский	с.п. Куниб	деревня Вальб	1


№ по порядку в Субъекте РФ	Городской округ	Муниципальный район	Сельское поселение	Населенный пункт	Количество СКД, ед.
0558	-	м.р. Сысольский	с.п. Куниб	деревня Пустошь	1
0559	-	м.р. Сысольский	с.п. Куратово	село Куратово	1
0560	-	м.р. Сысольский	с.п. Куратово	деревня Бубдор	1
0561	-	м.р. Сысольский	с.п. Куратово	деревня Заречное	1
0562	-	м.р. Сысольский	с.п. Куратово	деревня Ивановцы	1
0563	-	м.р. Сысольский	с.п. Куратово	деревня Мельниковчи	1
0564	-	м.р. Сысольский	с.п. Куратово	деревня Семановцы	1
0565	-	м.р. Сысольский	с.п. Куратово	деревня Семушино	1
0566	-	м.р. Сысольский	с.п. Куратово	деревня Ыбпом	1
0567	-	м.р. Сысольский	с.п. Межадор	село Межадор	1
0568	-	м.р. Сысольский	с.п. Межадор	деревня Тыдор	1
0569	-	м.р. Сысольский	с.п. Межадор	деревня Шорсай	1
0570	-	м.р. Сысольский	с.п. Межадор	деревня Ягдор	1
0571	-	м.р. Сысольский	с.п. Палауз	село Палауз	1
0572	-	м.р. Сысольский	с.п. Пыёллино	село Пыёллино	1
0573	-	м.р. Сысольский	с.п. Пыёллино	поселок Бортом	1
0574	-	м.р. Сысольский	с.п. Пыёллино	деревня Кузивансикт	1
0575	-	м.р. Сысольский	с.п. Пыёллино	деревня Юманьсикт	1
0576	-	м.р. Сысольский	с.п. Чухлэм	село Чухлэм	1
0577	-	м.р. Сысольский	с.п. Чухлэм	пст Ёльбаза	1
0578	-	м.р. Сысольский	с.п. Чухлэм	деревня Ключ	1
0579	-	м.р. Сысольский	с.п. Чухлэм	деревня Ягдор	1
0580	-	м.р. Усть-Вымский	г.п. Микунь	г.Микунь	1
0581	-	м.р. Усть-Вымский	г.п. Жешарт	пгт.Жешарт	1
0582	-	м.р. Усть-Вымский	г.п. Жешарт	деревня Римья	1
0583	-	м.р. Усть-Вымский	с.п. Вежайка	пст Вежайка	1
0584	-	м.р. Усть-Вымский	с.п. Вежайка	пст Вежайка	1
0585	-	м.р. Усть-Вымский	с.п. Вежайка	пст Яренга	1
0586	-	м.р. Усть-Вымский	с.п. Донаэль	пст Донаэль	1
0587	-	м.р. Усть-Вымский	с.п. Илья-Шор	пст Илья-Шор	1
0588	-	м.р. Усть-Вымский	с.п. Мадмас	пст Мадмас	1
0589	-	м.р. Усть-Вымский	с.п. Мадмас	пст Мадмас	1
0590	-	м.р. Усть-Вымский	с.п. Студенец	пст Студенец	1
0591	-	м.р. Усть-Вымский	с.п. Студенец	деревня Ероздино	1
0592	-	м.р. Усть-Вымский	с.п. Айкино	село Айкино	1
0593	-	м.р. Усть-Вымский	с.п. Айкино	деревня Вёздино	1
0594	-	м.р. Усть-Вымский	с.п. Айкино	деревня Вомын	1
0595	-	м.р. Усть-Вымский	с.п. Айкино	деревня Микунь	1
0596	-	м.р. Усть-Вымский	с.п. Айкино	деревня Тыдор	1
0597	-	м.р. Усть-Вымский	с.п. Гам	село Гам	1
0598	-	м.р. Усть-Вымский	с.п. Гам	деревня Арабач	1
0599	-	м.р. Усть-Вымский	с.п. Гам	деревня Гамлакост	1
0600	-	м.р. Усть-Вымский	с.п. Гам	деревня Кебырьб	1
0601	-	м.р. Усть-Вымский	с.п. Гам	деревня Яг	1
0602	-	м.р. Усть-Вымский	с.п. Кожмудор	село Кожмудор	1
0603	-	м.р. Усть-Вымский	с.п. Кожмудор	деревня Коквицы	1
0604	-	м.р. Усть-Вымский	с.п. Кожмудор	деревня Кырс	1
0605	-	м.р. Усть-Вымский	с.п. Кожмудор	деревня Лыаты	1
0606	-	м.р. Усть-Вымский	с.п. Кожмудор	деревня Нижние Коквицы	1
0607	-	м.р. Усть-Вымский	с.п. Кожмудор	деревня Семуково	1
0608	-	м.р. Усть-Вымский	с.п. Кожмудор	деревня Туискерес	1
0609	-	м.р. Усть-Вымский	с.п. Кожмудор	деревня Эжолты	1
0610	-	м.р. Усть-Вымский	с.п. Межег	село Межег	1
0611	-	м.р. Усть-Вымский	с.п. Межег	Казлук	1
0612	-	м.р. Усть-Вымский	с.п. Усть-Вымь	село Усть-Вымь	1
0613	-	м.р. Усть-Вымский	с.п. Усть-Вымь	пст Чёрный Яр	1
0614	-	м.р. Усть-Вымский	с.п. Усть-Вымь	деревня Оквад	1

№ по порядку в Субъекте РФ	Городской округ	Муниципальный район	Сельское поселение	Населенный пункт	Количество СКД, ед.
0615	-	м.р. Усть-Вымский	с.п. Усть-Вымь	деревня Полавье	1
0616	-	м.р. Усть-Вымский	с.п. Усть-Вымь	деревня Ыб	1
0617	г.о. Ухта	-	-	пст. Нижний Доманик	1
0618	-	м.р. Ижемский	с.п. Брыкаланск	д. Чика	1
0619	-	м.р. Ижемский	с.п. Кельчирор	д. Малое Галово	1
0620	-	м.р. Ижемский	с.п. Краснобор	д. Пустыня	1
0621	-	м.р. Ижемский	с.п. Мохча	д. Косьёль	1
0622	-	м.р. Ижемский	с.п. Сизябск	д. Бакур	1
0623	-	м.р. Ижемский	с.п. Сизябск	д. Брыка	1
0624	-	м.р. Ижемский	с.п. Сизябск	д. Варыш	1
0625	-	м.р. Ижемский	с.п. Сизябск	д. Ёль	1
0626	-	м.р. Княжпогостский	г.п. Синдор	пст. Симва	1
0627	-	м.р. Княжпогостский	с.п. Иоссер	пст.Иоссер	1
0628	-	м.р. Княжпогостский	с.п. Княжпогост	д. Удор	1
0629	-	м.р. Княжпогостский	с.п. Серегово	д. Политовка	1
0630	-	м.р. Княжпогостский	с.п. Серегово	д. Часадор	1
0631	-	м.р. Княжпогостский	с.п. Шошка	д. Верхняя Отла	1
0632	-	м.р. Княжпогостский	с.п. Шошка	д. Катыдпом	1
0633	-	м.р. Княжпогостский	с.п. Шошка	д.Козловка	1
0634	-	м.р. Княжпогостский	с.п. Шошка	д. Петкоя	1
0635	-	м.р. Княжпогостский	с.п. Шошка	д. Средняя Отла	1
0636	-	м.р. Корткеросский	с.п. Богородск	д. Лунь	1
0637	-	м.р. Корткеросский	с.п. Большелуг	д. Ивановская	1
0638	-	м.р. Корткеросский	с.п. Вомын	д. Якушевск	1
0639	-	м.р. Корткеросский	с.п. Керос	д. Лаборем	1
0640	-	м.р. Корткеросский	с.п. Малжа	д. Курьядор	1
0641	-	м.р. Корткеросский	с.п. Неблино	д. Ануфриевка	1
0642	-	м.р. Корткеросский	с.п. Позтыкерес	д. Баяркерес	1
0643	-	м.р. Прилузский	с.п. Верхолузье	д. Чернушка	1
0644	-	м.р. Прилузский	с.п. Верхолузье	д. Корольки	1
0645	-	м.р. Прилузский	с.п. Гурьевка	с.Гурьевка	1
0646	-	м.р. Прилузский	с.п. Летка	д. Колобово	1
0647	-	м.р. Прилузский	с.п. Летка	д. Крутотыла	1
0648	-	м.р. Прилузский	с.п. Летка	д. Малая Беберка	1
0649	-	м.р. Прилузский	с.п. Летка	д. Осиновка	1
0650	-	м.р. Прилузский	с.п. Лойма	д. Вотинская	1
0651	-	м.р. Прилузский	с.п. Лойма	д. Запольская	1
0652	-	м.р. Прилузский	с.п. Лойма	д. Карповская	1
0653	-	м.р. Прилузский	с.п. Лойма	д. Козловская	1
0654	-	м.р. Прилузский	с.п. Лойма	д. Кузнецовская	1
0655	-	м.р. Прилузский	с.п. Лойма	д. Матвеевская	1
0656	-	м.р. Прилузский	с.п. Лойма	д. Тарасовская	1
0657	-	м.р. Прилузский	с.п. Лойма	д. Уркинская	1
0658	-	м.р. Прилузский	с.п. Мутница	д. Ручпозья	1
0659	-	м.р. Прилузский	с.п. Ношуль	с.Ношуль	1
0660	-	м.р. Прилузский	с.п. Объячево	д. Беляевская	1
0661	-	м.р. Прилузский	с.п. Объячево	д. Лукинчи	1
0662	-	м.р. Прилузский	с.п. Объячево	д. Оброчная	1
0663	-	м.р. Прилузский	с.п. Объячево	д. Остаповская	1
0664	-	м.р. Прилузский	с.п. Объячево	д. Паневская	1
0665	-	м.р. Прилузский	с.п. Объячево	д. Пожмадор	1
0666	-	м.р. Прилузский	с.п. Объячево	д. Тупеговская	1
0667	-	м.р. Прилузский	с.п. Прокопьевка	д. Ивановка	1
0668	-	м.р. Прилузский	с.п. Слудка	с.Слудка	1
0669	-	м.р. Прилузский	с.п. Спаспору́б	д. Плёсо	1
0670	-	м.р. Прилузский	с.п. Спаспору́б	д. Поруб	1
0671	-	м.р. Прилузский	с.п. Спаспору́б	д. Урнышевская	1
0672	-	м.р. Прилузский	с.п. Черёмуховка	с.Черёмуховка	1

№ по порядку в Субъекте РФ	Городской округ	Муниципальный район	Сельское поселение	Населенный пункт	Количество СКД, ед.
0673	-	м.р. Прилузский	с.п. Чёрныш	пст. Усть-Лопью	1
0674	-	м.р. Прилузский	с.п. Читаево	д. Тарачево	1
0675	-	м.р. Сыктывдинский	с.п. Зеленец	д. Койтыбож	1
0676	-	м.р. Сыктывдинский	с.п. Пажга	д. Жуэд	1
0677	-	м.р. Сыктывдинский	с.п. Пажга	д. Парчим	1
0678	-	м.р. Сыктывдинский	с.п. Пажга	д. Разгорт	1
0679	-	м.р. Сыктывдинский	с.п. Пажга	д. Савапиян	1
0680	-	м.р. Сыктывдинский	с.п. Палевицы	д. Тупицыно	1
0681	-	м.р. Сыктывдинский	с.п. Слудка	пст. Позялэм	1
0682	-	м.р. Сыктывдинский	с.п. Слудка	д. Большая Парма	1
0683	-	м.р. Сыктывдинский	с.п. Часово	пст. Кэчойяг	1
0684	-	м.р. Сыктывдинский	с.п. Часово	д. Большая Слуда	1
0685	-	м.р. Сыктывдинский	с.п. Ыб	д. Чулиб	1
0686	-	м.р. Сыктывдинский	с.п. Ыб	д. Каргорт	1
0687	-	м.р. Сысольский	с.п. Визинга	д. Горьковская	1
0688	-	м.р. Сысольский	с.п. Визинга	д. Елин	1
0689	-	м.р. Сысольский	с.п. Визинга	д. Митюксикт	1
0690	-	м.р. Сысольский	с.п. Визинга	д. Рочевгрезд	1
0691	-	м.р. Сысольский	с.п. Визинга	д. Сорд	1
0692	-	м.р. Сысольский	с.п. Вотча	д. Кырув	1
0693	-	м.р. Сысольский	с.п. Вотча	д. Ягдор	1
0694	-	м.р. Сысольский	с.п. Куниб	д. Шорйив	1
0695	-	м.р. Сысольский	с.п. Куратово	д. Волим	1
0696	-	м.р. Сысольский	с.п. Куратово	д. Ждановцы	1
0697	-	м.р. Сысольский	с.п. Куратово	д. Картасикт	1
0698	-	м.р. Сысольский	с.п. Куратово	д. Костин	1
0699	-	м.р. Сысольский	с.п. Куратово	д. Мом	1
0700	-	м.р. Сысольский	с.п. Куратово	д. Помйив	1
0701	-	м.р. Сысольский	с.п. Куратово	д. Прокопьевка	1
0702	-	м.р. Сысольский	с.п. Куратово	д. Раевсикт	1
0703	-	м.р. Сысольский	с.п. Куратово	д. Расчой	1
0704	-	м.р. Сысольский	с.п. Куратово	д. Савуковчи	1
0705	-	м.р. Сысольский	с.п. Куратово	д. Слобода	1
0706	-	м.р. Сысольский	с.п. Куратово	д. Сорма	1
0707	-	м.р. Сысольский	с.п. Куратово	д. Уличпом	1
0708	-	м.р. Сысольский	с.п. Куратово	д. Утка-Видь	1
0709	-	м.р. Сысольский	с.п. Куратово	д. Хваловцы	1
0710	-	м.р. Сысольский	с.п. Куратово	д. Шорйив	1
0711	-	м.р. Сысольский	с.п. Куратово	д. Шучи	1
0712	-	м.р. Сысольский	с.п. Куратово	д. Ягыб	1
0713	-	м.р. Сысольский	с.п. Межадор	д. Малешор	1
0714	-	м.р. Сысольский	с.п. Межадор	д. Утога	1
0715	-	м.р. Сысольский	с.п. Палауз	д. Вознесенская	1
0716	-	м.р. Сысольский	с.п. Палауз	д. Катъдпом	1
0717	-	м.р. Сысольский	с.п. Палауз	д. Подгорье	1
0718	-	м.р. Сысольский	с.п. Палауз	д. Ярковская	1
0719	-	м.р. Сысольский	с.п. Пыёлдино	д. Волокпом	1
0720	-	м.р. Сысольский	с.п. Пыёлдино	д. Озынпом	1
0721	-	м.р. Сысольский	с.п. Пыёлдино	д. Раевсикт	1
0722	-	м.р. Сысольский	с.п. Пыёлдино	д. Теплой	1
0723	-	м.р. Сысольский	с.п. Пыёлдино	д. Тяпорсикт	1
0724	-	м.р. Сысольский	с.п. Чухлэм	д. Дав	1
0725	-	м.р. Сысольский	с.п. Чухлэм	д. Старый Чухлэм	1
0726	-	м.р. Троицко-Печорский	с.п. Митрофан-Дикост	д. Кодач	1
0727	-	м.р. Удорский	г.п. Благоево	д. Вендинга	1
0728	-	м.р. Удорский	с.п. Большая Пучкома	д. Большое Острове	1
0729	-	м.р. Удорский	с.п. Большая Пысса	д. Малая Пысса	1

№ по порядку в Субъекте РФ	Городской округ	Муниципальный район	Сельское поселение	Населенный пункт	Количество СКД, ед.
0730	-	м.р. Удорский	с.п. Большая Пысса	д. Патраково	1
0731	-	м.р. Удорский	с.п. Важгорт	с.Важгорт	1
0732	-	м.р. Удорский	с.п. Сельское	пст Мозындор	1
0733	-	м.р. Удорский	с.п. Сельское	пст Мозындор	1
0734	-	м.р. Удорский	с.п. Глотова	д. Верхний Выльыб	1
0735	-	м.р. Удорский	с.п. Ёртом	д. Устьево	1
0736	-	м.р. Удорский	с.п. Ёртом	д. Шилияево	1
0737	-	м.р. Усть-Вымский	с.п. Студенец	д. Вогвадино	1
0738	-	м.р. Усть-Вымский	с.п. Айкино	д. Гобаново	1
0739	-	м.р. Усть-Вымский	с.п. Айкино	д. Мырьерем	1
0740	-	м.р. Усть-Вымский	с.п. Айкино	д. Сыспи	1
0741	-	м.р. Усть-Вымский	с.п. Гам	д. Богомолowo	1
0742	-	м.р. Усть-Вымский	с.п. Гам	д. Ёль	1
0743	-	м.р. Усть-Вымский	с.п. Гам	д. Камсамас	1
0744	-	м.р. Усть-Вымский	с.п. Гам	д. Кырув	1
0745	-	м.р. Усть-Вымский	с.п. Кожмудор	д. Гажакерос	1
0746	-	м.р. Усть-Вымский	с.п. Кожмудор	д. Заречье	1
0747	-	м.р. Усть-Вымский	с.п. Кожмудор	д. Ипа	1
0748	-	м.р. Усть-Вымский	с.п. Кожмудор	д. Назар	1
0749	-	м.р. Усть-Вымский	с.п. Кожмудор	д. Сюлатуй	1
0750	-	м.р. Усть-Вымский	с.п. Межег	пст. Заручейный	1
0751	-	м.р. Усть-Вымский	с.п. Усть-Вымь	д. Конец-Озерье	1
0752	-	м.р. Усть-Куломский	с.п. Пожег	д. Вомынбож	1
0753	-	м.р. Усть-Куломский	с.п. Пожег	д. Мале	1
0754	-	м.р. Усть-Куломский	с.п. Помоздино	д. Модлапов	1
0755	-	м.р. Усть-Куломский	с.п. Помоздино	д. Сордыйв	1
0756	-	м.р. Усть-Цилемский	с.п. Замежная	д. Черногорская	1
0757	-	-	с.п. Коровий Ручей	д. Чукчино	1
<b>ИТОГО:</b>					<b>757</b>

*Шелихов В.В.*  
 /Шелихов В.В./  
 М.П.  
 «13» *авг* 2014 г.



*Мельхорн Кай-Уве*  
 /Мельхорн Кай-Уве/  
 М.П.  
 «13» *авг* 2014 г.

*Шелихов В.В.*

*Мельхорн Кай-Уве*



Таблица № 1.11.2

Перечень населенных пунктов,  
на территории которых должны быть установлены средства коллективного доступа, в том числе точки доступа,  
с указанием количества средств коллективного доступа и точек доступа на территории Республики Коми  
(субъект Российской Федерации)

По услугам по передаче данных и предоставлению доступа к информационно-телекоммуникационной сети «Интернет» без использования пользовательского оборудования абонента

№ по порядку в Субъекте РФ	Городской округ	Муниципальный район	Сельское поселение	Населенный пункт	Количество СКД, ед. (исключая точки доступа)
0001	г.о. г. Воркута	-	-	г.Воркута	1
0002	г.о. г. Инта	-	-	г.Инта	1
0003	г.о.г. Усинск	-	-	г.Усинск	1
0004	-	м.р. Вуктыл	г.п. Вуктыл	г.Вуктыл	1
0005	-	м.р. Вуктыл	с.п. Дутово	село Дутово	1
0006	-	м.р. Вуктыл	с.п. Подчерье	село Подчерье	1
0007	-	-	г.п. Печора	г.Печора	1
0008	-	м.р. Печора	г.п. Изьяю	пгт.Изьяю	1
0009	-	м.р. Печора	г.п. Кожва	пгт Кожва	1
0010	-	м.р. Печора	г.п. Путеец	пгт Путеец	1
0011	-	м.р. Печора	с.п. Березовка	пст Берёзовка	1
0012	-	м.р. Печора	с.п. Зеленоборск	пст Зеленоборск	1
0013	-	м.р. Печора	с.п. Каджером	пст Трубоседьель	1
0014	-	м.р. Печора	с.п. Кедровый Шор	пст Кедровый Шор	1
0015	-	м.р. Печора	с.п. Озёрный	пст Озёрный	1
0016	-	м.р. Печора	с.п. Сыня	пст Сыня	1
0017	-	м.р. Печора	с.п. Чикшино	пст Чикшино	1
0018	-	м.р. Печора	с.п. Приуральское	село Приуральское	1
0019	-	м.р. Печора	с.п. Соколово	село Соколово	1
0020	-	м.р. Сосногорск	г.п. Сосногорск	г.Сосногорск	1
0021	-	м.р. Сосногорск	г.п. Сосногорск	пст Лыяэль	1
0022	-	м.р. Сосногорск	г.п. Нижний Одес	пгт Нижний Одес	1
0023	-	м.р. Сосногорск	с.п. Верхнеижемский	пст Верхнеижемский	1

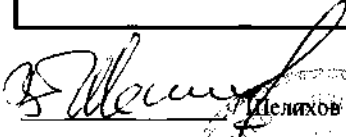
№ по порядку в Субъекте РФ	Городской округ	Муниципальный район	Сельское поселение	Населенный пункт	Количество СКД, ед. (исключая точки доступа)
0024	-	м.р. Сосногорск	с.п. Вис	пст Вис	1
0025	-	м.р. Сосногорск	с.п. Ираэль	пст Ираэль	1
0026	-	м.р. Сосногорск	с.п. Керки	пст Керки	1
0027	-	м.р. Сосногорск	с.п. Малая Пера	пст Малая Пера	1
0028	-	м.р. Сосногорск	с.п. Поляна	пст Поляна	1
0029	-	м.р. Сосногорск	с.п. Усть-Ухта	село Усть-Ухта	1
0030	-	м.р. Ижемский	с.п. Том	пст Том	1
0031	-	м.р. Ижемский	с.п. Щельяюр	пст Щельяюр	1
0032	-	м.р. Ижемский	с.п. Брыкаланск	село Брыкаланск	1
0033	-	м.р. Ижемский	с.п. Ижма	село Ижма	1
0034	-	м.р. Ижемский	с.п. Кельчиюр	село Кельчиюр	1
0035	-	м.р. Ижемский	с.п. Кипнево	деревня Чаркабож	1
0036	-	м.р. Ижемский	с.п. Краснобор	село Краснобор	1
0037	-	м.р. Ижемский	с.п. Мохча	деревня Щель	1
0038	-	м.р. Ижемский	с.п. Няшабож	село Няшабож	1
0039	-	м.р. Ижемский	с.п. Сизябск	село Сизябск	1
0040	-	м.р. Троицко-Печорский	г.п. Троицко-Печорск	пгт Троицко-Печорск	1
0041	-	м.р. Троицко-Печорский	с.п. Комсомольск-на-Печоре	деревня Светлый Родник	1
0042	-	м.р. Троицко-Печорский	с.п. Митрофан-Дикост	пст Митрофан-Дикост	1
0043	-	м.р. Троицко-Печорский	с.п. Мылва	пст Белый Бор	1
0044	-	м.р. Троицко-Печорский	с.п. Нижняя Омра	пст Нижняя Омра	1
0045	-	м.р. Троицко-Печорский	с.п. Приуральский	деревня Еремеево	1
0046	-	м.р. Троицко-Печорский	с.п. Якша	пст Якша	1
0047	-	м.р. Троицко-Печорский	с.п. Покча	пст Русаново	1
0048	-	м.р. Троицко-Печорский	с.п. Усть-Ильч	пст Палью	1
0049	-	м.р. Усть-Цилемский	с.п. Новый Бор	пст Новый Бор	1
0050	-	м.р. Усть-Цилемский	с.п. Ёрмица	деревня Лёждуг	1
0051	-	м.р. Усть-Цилемский	с.п. Замежная	село Замежная	1
0052	-	м.р. Усть-Цилемский	с.п. Коровий Ручей	пст Журавский	1
0053	-	м.р. Усть-Цилемский	с.п. Окунев Нос	село Окунев Нос	1


№ по порядку в Субъекте РФ	Городской округ	Муниципальный район	Сельское поселение	Населенный пункт	Количество СКД, ед. (исключая точки доступа)
0054	-	м.р. Усть-Цилемский	с.п. Окунев Нос	деревня Крестовка	1
0055	-	м.р. Усть-Цилемский	с.п. Усть-Цильма	село Усть-Цильма	1
0056	г.о. г. Ухта	-	-	г.Ухта	1
0057	-	м.р. Княжпогостский	г.п. Емва	г.Емва	1
0058	-	м.р. Княжпогостский	с.п. Ветью	пст Ветью	1
0059	-	м.р. Княжпогостский	с.п. Вожаэль	пст Вожаэль	1
0060	-	м.р. Княжпогостский	с.п. Мещура	пст Мещура	1
0061	-	м.р. Княжпогостский	с.п. Тракт	пст Тракт	1
0062	-	м.р. Княжпогостский	с.п. Чиньяворык	пст Чиньяворык	1
0063	-	м.р. Корткеросский	с.п. Намск	пст Намск	1
0064	-	м.р. Корткеросский	с.п. Подтыбок	пст Подтыбок	1
0065	-	м.р. Корткеросский	с.п. Приозёрный	пст Приозёрный	1
0066	-	м.р. Корткеросский	с.п. Усть-Лэкчим	пст Усть-Лэкчим	1
0067	-	м.р. Корткеросский	с.п. Додзь	село Додзь	1
0068	-	м.р. Корткеросский	с.п. Корткерос	село Корткерос	1
0069	-	м.р. Корткеросский	с.п. Мордино	село Мордино	1
0070	-	м.р. Корткеросский	с.п. Нившера	деревня Ивановка	1
0071	-	м.р. Корткеросский	с.п. Пезмег	пст Аджером	1
0072	-	м.р. Корткеросский	с.п. Подъельск	село Подъельск	1
0073	-	м.р. Корткеросский	с.п. Сторожевск	село Сторожевск	1
0074	-	м.р. Удорский	г.п. Благоево	пгт.Благоево	1
0075	-	м.р. Удорский	г.п. Междуреченск	пст Селэгвож	1
0076	-	м.р. Удорский	г.п. Усогорск	пгт Усогорск	1
0077	-	м.р. Удорский	с.п. Вожский	пст Мозындор	1
0078	-	м.р. Удорский	с.п. Ёдва	пст Ёдва	1
0079	-	м.р. Удорский	с.п. Чим	пст Чим	1
0080	-	м.р. Удорский	с.п. Важгорт	село Важгорт	1
0081	-	м.р. Удорский	с.п. Глотова	деревня Макап-Ыб	1
0082	-	м.р. Удорский	с.п. Ёртом	село Ёртом	1
0083	-	м.р. Удорский	с.п. Кослан	село Кослан	1

№ по порядку в Субъекте РФ	Городской округ	Муниципальный район	Сельское поселение	Населенный пункт	Количество СКД, ед. (исключая точки доступа)
0084	-	м.р. Удорский	с.п. Чернутаево	деревня Сёлыб	1
0085	-	м.р. Удорский	с.п. Чупрово	село Чупрово	1
0086	-	м.р. Усть-Куломский	с.п. Диасёръя	деревня Югьдтыдор	1
0087	-	м.р. Усть-Куломский	с.п. Кебаньёль	пст Кебаньёль	1
0088	-	м.р. Усть-Куломский	с.п. Зимстан	деревня Фроловск	1
0089	-	м.р. Усть-Куломский	с.п. Тимшер	пст Тимшер	1
0090	-	м.р. Усть-Куломский	с.п. Югьдъяг	деревня Канава	1
0091	-	м.р. Усть-Куломский	с.п. Вольдино	село Вольдино	1
0092	-	м.р. Усть-Куломский	с.п. Деревянск	село Деревянск	1
0093	-	м.р. Усть-Куломский	с.п. Дон	село Дон	1
0094	-	м.р. Усть-Куломский	с.п. Керчомъя	село Керчомъя	1
0095	-	м.р. Усть-Куломский	с.п. Кужба	село Кужба	1
0096	-	м.р. Усть-Куломский	с.п. Мыёлдино	село Мыёлдино	1
0097	-	м.р. Усть-Куломский	с.п. Нижний Воч	село Нижний Воч	1
0098	-	м.р. Усть-Куломский	с.п. Носим	пст Паспом	1
0099	-	м.р. Усть-Куломский	с.п. Пожег	пст Ярашью	1
0100	-	м.р. Усть-Куломский	с.п. Помоздино	деревня Скородум	1
0101	-	м.р. Усть-Куломский	с.п. Руч	село Руч	1
0102	-	м.р. Усть-Куломский	с.п. Усть-Кулом	деревня Парма	1
0103	-	м.р. Усть-Куломский	с.п. Усть-Нем	село Усть-Нем	1
0104	г.о. г. Сыктывкар	-	-	г.Сыктывкар	1
0105	-	м.р. Койгородский	с.п. Кажим	пст Кажым	1
0106	-	м.р. Койгородский	с.п. Койдин	пст Койдин	1
0107	-	м.р. Койгородский	с.п. Подзь	пст Подзь	1
0108	-	м.р. Койгородский	с.п. Койгородок	село Койгородок	1
0109	-	м.р. Койгородский	с.п. Ужга	село Ужга	1
0110	-	м.р. Прилузский	с.п. Ваймес	пст Ваймес	1
0111	-	м.р. Прилузский	с.п. Вухтым	пст Кыддзавидз	1
0112	-	м.р. Прилузский	с.п. Верхолузье	село Верхолузье	1
0113	-	м.р. Прилузский	с.п. Гурьевка	село Гурьевка	1

№ по порядку в Субъекте РФ	Городской округ	Муниципальный район	Сельское поселение	Населенный пункт	Количество СКД, ед. (исключая точки доступа)
0114	-	м.р. Прилузский	с.п. Летка	деревня Поромшор	1
0115	-	м.р. Прилузский	с.п. Лойма	село Лойма	1
0116	-	м.р. Прилузский	с.п. Мутница	деревня Архиповка	1
0117	-	м.р. Прилузский	с.п. Ношуль	село Ношуль	1
0118	-	м.р. Прилузский	с.п. Объячево	пст Ожындор	1
0119	-	м.р. Прилузский	с.п. Слудка	село Слудка	1
0120	-	м.р. Прилузский	с.п. Спаспору́б	деревня Ракинская	1
0121	-	м.р. Прилузский	с.п. Черёмуховка	село Черёмуховка	1
0122	-	м.р. Прилузский	с.п. Чёрныш	село Чёрныш	1
0123	-	м.р. Сыктывдинский	с.п. Нювчим	пст Нювчим	1
0124	-	м.р. Сыктывдинский	с.п. Яснэг	пст Поинга	1
0125	-	м.р. Сыктывдинский	с.п. Вьльгорт	село Вьльгорт	1
0126	-	м.р. Сыктывдинский	с.п. Зеленец	деревня Чукачой	1
0127	-	м.р. Сыктывдинский	с.п. Пажга	деревня Гарья	1
0128	-	м.р. Сыктывдинский	с.п. Палевицы	село Палевицы	1
0129	-	м.р. Сыктывдинский	с.п. Слудка	деревня Шыладор	1
0130	-	м.р. Сыктывдинский	с.п. Часово	село Часово	1
0131	-	м.р. Сыктывдинский	с.п. Шошка	деревня Граддор	1
0132	-	м.р. Сыктывдинский	с.п. Ыб	село Ыб	1
0133	-	м.р. Сысольский	с.п. Визиндор	пст Визиндор	1
0134	-	м.р. Сысольский	с.п. Заозерье	пст Заозерье	1
0135	-	м.р. Сысольский	с.п. Визинга	село Визинга	1
0136	-	м.р. Сысольский	с.п. Гагшор	пст Бортом	1
0137	-	м.р. Сысольский	с.п. Куниб	село Куниб	1
0138	-	м.р. Сысольский	с.п. Куратово	деревня Ыблом	1
0139	-	м.р. Сысольский	с.п. Межадор	село Межадор	1
0140	-	м.р. Сысольский	с.п. Пыёлдино	деревня Юманьсикт	1
0141	-	м.р. Сысольский	с.п. Чухлэм	село Чухлэм	1
0142	-	м.р. Усть-Вымский	г.п. Микунь	г.Микунь	1
0143	-	м.р. Усть-Вымский	г.п. Жешарт	пгт.Жешарт	1

№ по порядку в Субъекте РФ	Городской округ	Муниципальный район	Сельское поселение	Населенный пункт	Количество СКД, ед. (исключая точки доступа)
0144	-	м.р. Усть-Вымский	с.п. Вежайка	пст. Яренга	1
0145	-	м.р. Усть-Вымский	с.п. Донаэль	пст. Донаэль	1
0146	-	м.р. Усть-Вымский	с.п. Илья-Шор	пст. Илья-Шор	1
0147	-	м.р. Усть-Вымский	с.п. Мадмас	пст. Мадмас	1
0148	-	м.р. Усть-Вымский	с.п. Студенец	пст. Студенец	1
0149	-	м.р. Усть-Вымский	с.п. Айкино	деревня Тьдор	1
0150	-	м.р. Усть-Вымский	с.п. Гам	село Гам	1
0151	-	м.р. Усть-Вымский	с.п. Кожмудор	деревня Эжолты	1
0152	-	м.р. Усть-Вымский	с.п. Межег	село Межег	1
0153	-	м.р. Усть-Вымский	с.п. Усть-Вымь	село Усть-Вымь	1
0154	-	м.р. Княжпогостский	г.п. Синдор	пст. Симва	1
0155	-	м.р. Княжпогостский	с.п. Иоссер	пст. Иоссер	1
0156	-	м.р. Княжпогостский	с.п. Серегово	д. Часадор	1
0157	-	м.р. Княжпогостский	с.п. Шошка	д. Верхняя Отла	1
0158	-	м.р. Корткеросский	с.п. Богородск	д. Лунь	1
0159	-	м.р. Корткеросский	с.п. Большелуг	д. Ивановская	1
0160	-	м.р. Корткеросский	с.п. Вомын	д. Якушевск	1
0161	-	м.р. Корткеросский	с.п. Керос	д. Лаборем	1
0162	-	м.р. Корткеросский	с.п. Нёбдино	д. Ануфриевка	1
0163	-	м.р. Удорский	с.п. Большая Пысса	д. Патраково	1
<b>Итого:</b>					<b>163</b>

  
 Мельников В.В.  
 М.П.  
 «13» мая 2014 г.

  
 / Мельхорн Кай-Уве /  
 М.П.  
 «13» мая 2014 г.




  
 304

Таблица № 1.11.3.

Перечень населенных пунктов,  
на территории которых должны быть установлены средства коллективного доступа, в том числе точки доступа,  
с указанием количества средств коллективного доступа и точек доступа на территории Республики Коми  
(субъект Российской Федерации)

По услугам по передаче данных и предоставлению доступа к информационно-телекоммуникационной сети «Интернет» с использованием пользовательского оборудования абонента (точки доступа)

№ по порядку в Субъекте РФ	Городской округ	Муниципальный район	Сельское поселение	Населенный пункт	Количество СКД (точек доступа), ед.
0001	г.о. г. Инта	-	-	пст Юсьтыдор	1
0002	г.о. г. Инта	-	-	пст Абезь	1
0003	г.о. г. Инта	-	-	село Петрунь	1
0004	г.о.г. Усинск	-	-	пст Усадор	1
0005	г.о.г. Усинск	-	-	село Колва	1
0006	г.о.г. Усинск	-	-	деревня Денисовка	1
0007	г.о.г. Усинск	-	-	село Усть-Лыжа	1
0008	г.о.г. Усинск	-	-	деревня Новикбож	1
0009	г.о.г. Усинск	-	-	деревня Захарвань	1
0010	-	м.р. Печора	г.п. Изьяю	пст Набережный	1
0011	-	м.р. Печора	г.п. Путеец	пст Луговой	1
0012	-	м.р. Печора	с.п. Березовка	пст Березовка	1
0013	-	м.р. Печора	с.п. Зеленоборск	пст Зеленоборск	1
0014	-	м.р. Печора	с.п. Зеленоборск	пст Рыбница	1
0015	-	м.р. Печора	с.п. Каджером	пст Тальный	1
0016	-	м.р. Печора	с.п. Сыня	пст Сыня	1
0017	-	м.р. Печора	с.п. Приуральское	село Приуральское	1
0018	-	м.р. Печора	с.п. Соколово	село Соколово	1
0019	-	м.р. Сосногорск	г.п. Сосногорск	пст Лыгаэль	1
0020	-	м.р. Сосногорск	с.п. Вис	пст Вис	1
0021	-	м.р. Сосногорск	с.п. Малая Пера	пст Малая Пера	1
0022	-	м.р. Сосногорск	с.п. Поляна	деревня Пожня	1
0023	-	м.р. Ижемский	с.п. Том	пст Койю	1
0024	-	м.р. Ижемский	с.п. Том	деревня Картаэль	1

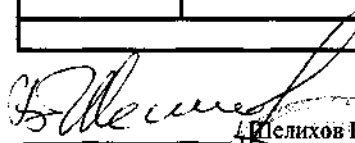
№ по порядку в Субъекте РФ	Городской округ	Муниципальный район	Сельское поселение	Населенный пункт	Количество СКД (точек доступа), ед.
0025	-	м.р. Ижемский	с.п. Ижма	деревня Ластва	1
0026	-	м.р. Ижемский	с.п. Кельчиюр	село Кельчиюр	1
0027	-	м.р. Ижемский	с.п. Кельчиюр	деревня Большое Галово	1
0028	-	м.р. Ижемский	с.п. Мохча	деревня Мошьюга	1
0029	-	м.р. Троицко-Печорский	с.п. Знаменка	пст Знаменка	1
0030	-	м.р. Троицко-Печорский	с.п. Митрофан-Дикост	пст Митрофан-Дикост	1
0031	-	м.р. Троицко-Печорский	с.п. Приуральский	пст Приуральский	1
0032	-	м.р. Троицко-Печорский	с.п. Покча	село Покча	1
0033	-	м.р. Троицко-Печорский	с.п. Покча	пст Русаново	1
0034	-	м.р. Троицко-Печорский	с.п. Усть-Ильч	село Усть-Ильч	1
0035	-	м.р. Усть-Цилемский	с.п. Замежная	деревня Загривочная	1
0036	-	м.р. Усть-Цилемский	с.п. Замежная	деревня Степановская	1
0037	-	м.р. Усть-Цилемский	с.п. Коровий Ручей	село Коровий Ручей	1
0038	-	м.р. Усть-Цилемский	с.п. Коровий Ручей	деревня Карпушевка	1
0039	-	м.р. Усть-Цилемский	с.п. Среднее Бугаево	село Среднее Бугаево	1
0040	-	м.р. Усть-Цилемский	с.п. Трусово	деревня Рочево	1
0041	-	м.р. Усть-Цилемский	с.п. Трусово	деревня Филиппово	1
0042	-	м.р. Усть-Цилемский	с.п. Усть-Цильма	пст Синегорье	1
0043	-	м.р. Усть-Цилемский	с/п Хабариха	село Хабариха	1
0044	г.о. г. Ухта	-	-	пст Кэмдин	1
0045	-	м.р. Княжпогостский	с.п. Мещура	пст Мещура	1
0046	-	м.р. Княжпогостский	с.п. Серёгово	село Серёгово	1
0047	-	м.р. Княжпогостский	с.п. Серёгово	пст Ляли	1
0048	-	м.р. Княжпогостский	с.п. Шошка	село Шошка	1
0049	-	м.р. Корткеросский	с.п. Намск	пст Намск	1
0050	-	м.р. Корткеросский	с.п. Приозёрный	деревня Важкуръя	1
0051	-	м.р. Корткеросский	с.п. Вомын	село Вомын	1
0052	-	м.р. Корткеросский	с.п. Додзь	пст Визябож	1
0053	-	м.р. Корткеросский	с.п. Керес	село Керес	1
0054	-	м.р. Корткеросский	с.п. Керес	пст Урьель	1



№ по порядку в Субъекте РФ	Городской округ	Муниципальный район	Сельское поселение	Населенный пункт	Количество СКД (точек доступа), ед.
0055	-	м.р. Корткеросский	с.п. Маджа	село Маджа	1
0056	-	м.р. Корткеросский	с.п. Пезмег	село Пезмег	1
0057	-	м.р. Удорский	г.п. Благовое	пст Солнечный	1
0058	-	м.р. Удорский	с.п. Чим	пст Чим	1
0059	-	м.р. Удорский	с.п. Большая Пысса	село Большая Пысса	1
0060	-	м.р. Удорский	с.п. Буткан	село Буткан	1
0061	-	м.р. Удорский	с.п. Глотова	село Глотова	1
0062	-	м.р. Удорский	с.п. Чернутьево	село Чернутьево	1
0063	-	м.р. Усть-Куломский	с.п. Диасёръя	пст Диасёръя	1
0064	-	м.р. Усть-Куломский	с.п. Зимстан	пст Логиньяг	1
0065	-	м.р. Усть-Куломский	с.п. Тимшер	пст Лопьювад	1
0066	-	м.р. Усть-Куломский	с.п. Вольдино	село Вольдино	1
0067	-	м.р. Усть-Куломский	с.п. Вольдино	пст Ягкедж	1
0068	-	м.р. Усть-Куломский	с.п. Вольдино	деревня Пузла	1
0069	-	м.р. Усть-Куломский	с.п. Дон	село Дон	1
0070	-	м.р. Усть-Куломский	с.п. Кужба	село Кужба	1
0071	-	м.р. Усть-Куломский	с.п. Кужба	пст Озьяг	1
0072	-	м.р. Усть-Куломский	с.п. Мыёлдино	село Мыёлдино	1
0073	-	м.р. Усть-Куломский	с.п. Нижний Воч	село Нижний Воч	1
0074	-	м.р. Усть-Куломский	с.п. Носим	село Носим	1
0075	-	м.р. Усть-Куломский	с.п. Носим	пст Паспом	1
0076	-	м.р. Усть-Куломский	с.п. Пожег	село Пожег	1
0077	-	м.р. Усть-Куломский	с.п. Пожег	пст Ярашью	1
0078	-	м.р. Усть-Куломский	с.п. Пожег	деревня Кекур	1
0079	-	м.р. Усть-Куломский	с.п. Пожег	деревня Пожегдин	1
0080	-	м.р. Усть-Куломский	с.п. Помоздино	деревня Вильгорт	1
0081	-	м.р. Усть-Куломский	с.п. Помоздино	деревня Скородум	1
0082	г.о. г. Сыктывкар	-	-	пст Трехозерка	1
0083	-	м.р. Койгородский	с.п. Кузьель	пст Кузьель	1
0084	-	м.р. Койгородский	с.п. Подзь	пст Зимовка	1


№ по порядку в Субъекте РФ	Городской округ	Муниципальный район	Сельское поселение	Населенный пункт	Количество СКД (точек доступа), ед.
0085	-	м.р. Койгородский	с.п. Грива	село Грива	1
0086	-	м.р. Койгородский	с.п. Ужга	пст Вежью	1
0087	-	м.р. Койгородский	с.п. Ужга	пст Седьдор	1
0088	-	м.р. Прилузский	с.п. Ваймес	пст Ваймес	1
0089	-	м.р. Прилузский	с.п. Вухтым	пст Кыдзявидз	1
0090	-	м.р. Прилузский	с.п. Гурьевка	село Гурьевка	1
0091	-	м.р. Прилузский	с.п. Лойма	пст Коржинский	1
0092	-	м.р. Прилузский	с.п. Мутница	пст Гуляшор	1
0093	-	м.р. Прилузский	с.п. Ношуй	пст Чекша	1
0094	-	м.р. Прилузский	с.п. Объячево	пст Ожындор	1
0095	-	м.р. Прилузский	с.п. Объячево	деревня Загарская	1
0096	-	м.р. Прилузский	с.п. Объячево	деревня Калининская	1
0097	-	м.р. Прилузский	с.п. Слудка	пст Якуньель	1
0098	-	м.р. Прилузский	с.п. Черёмуховка	пст Пожемаяг	1
0099	-	м.р. Прилузский	с.п. Чёрныш	село Чёрныш	1
0100	-	м.р. Прилузский	с.п. Читаево	село Читаево	1
0101	-	м.р. Сыктывдинский	с.п. Лэзым	село Лэзым	1
0102	-	м.р. Сыктывдинский	с.п. Пажга	пст Гарьинский	1
0103	-	м.р. Сыктывдинский	с.п. Пажга	деревня Гарья	1
0104	-	м.р. Сыктывдинский	с.п. Слудка	село Слудка	1
0105	-	м.р. Сыктывдинский	с.п. Шошка	село Шошка	1
0106	-	м.р. Сысольский	с.п. Визиндор	пст Визиндор	1
0107	-	м.р. Сысольский	с.п. Визиндор	пст Шугрэм	1
0108	-	м.р. Сысольский	с.п. Заозерье	пст Заозерье	1
0109	-	м.р. Сысольский	с.п. Гагшор	пст Бортом	1
0110	-	м.р. Сысольский	с.п. Куратово	село Куратово	1
0111	-	м.р. Сысольский	с.п. Межадор	деревня Шорсай	1
0112	-	м.р. Сысольский	с.п. Чухлэм	село Чухлэм	1
0113	-	м.р. Усть-Вымский	с.п. Донаэль	пст Донаэль	1
0114	-	м.р. Усть-Вымский	с.п. Илья-Шор	пст Илья-Шор	1


№ по порядку в Субъекте РФ	Городской округ	Муниципальный район	Сельское поселение	Населенный пункт	Количество СКД (точек доступа), ед.
0115	-	м.р. Усть-Вымский	с.п. Гам	деревня Яг	1
0116	-	м.р. Усть-Вымский	с.п. Кожмудор	село Кожмудор	1
0117	-	м.р. Ижемский	с.п. Брыкаланск	д. Чика	1
0118	-	м.р. Ижемский	с.п. Кельчиюр	д. Малое Галово	1
0119	-	м.р. Ижемский	с.п. Сизябск	д. Бакур	1
0120	-	м.р. Ижемский	с.п. Сизябск	д. Варыш	1
0121	-	м.р. Корткеросский	с.п. Нёбдино	д. Ануфриевка	1
0122	-	м.р. Прилузский	с.п. Чёрныш	пст. Усть-Лопью	1
0123	-	м.р. Сысольский	с.п. Визинга	д. Горьковская	1
<b>Итого:</b>					<b>123</b>

  
/ Селихов В.В. /

М.П.


«15» мая 2014 г.




  
/ Мельхори Кай-Уве /

М.П.

«13» мая 2014 г.



  
200